

ملازم (تحيا مصر) في الدراسات الاجتماعية

الصف الثالث الإعدادي

الفصل الدراسي الأول ٢٠٢٣ / ٢٠٢٤

إعداد الأستاذ / وليد نصرى

الجزء الأول (ملخص شرح الجغرافيا)

الجزء الثاني (الأسئلة والإجابات)

أي طالب أو طالبة لا يستطيعون (مادياً) اخذ درس في الدراسات (الرجاء الاتصال بي)
(في محيط القاهرة والجيزة)

الشينات متاحة للجميع على صفحتي للتحميل المجاني ولن أسامح ليوم الدين أي مدرس يقوم بإزالة اسمي وكتابة اسمه على الشينات
حسبى الله ونعم الوكيل فى أى مدرس يقوم بسرقة مذكراتي وبنسبها لنفسه ويتاجر فيها

الوحدة الأولى (الجغرافيا الطبيعية للعالم)
الدرس الأول (قارات العالم) الموقع والمساحة

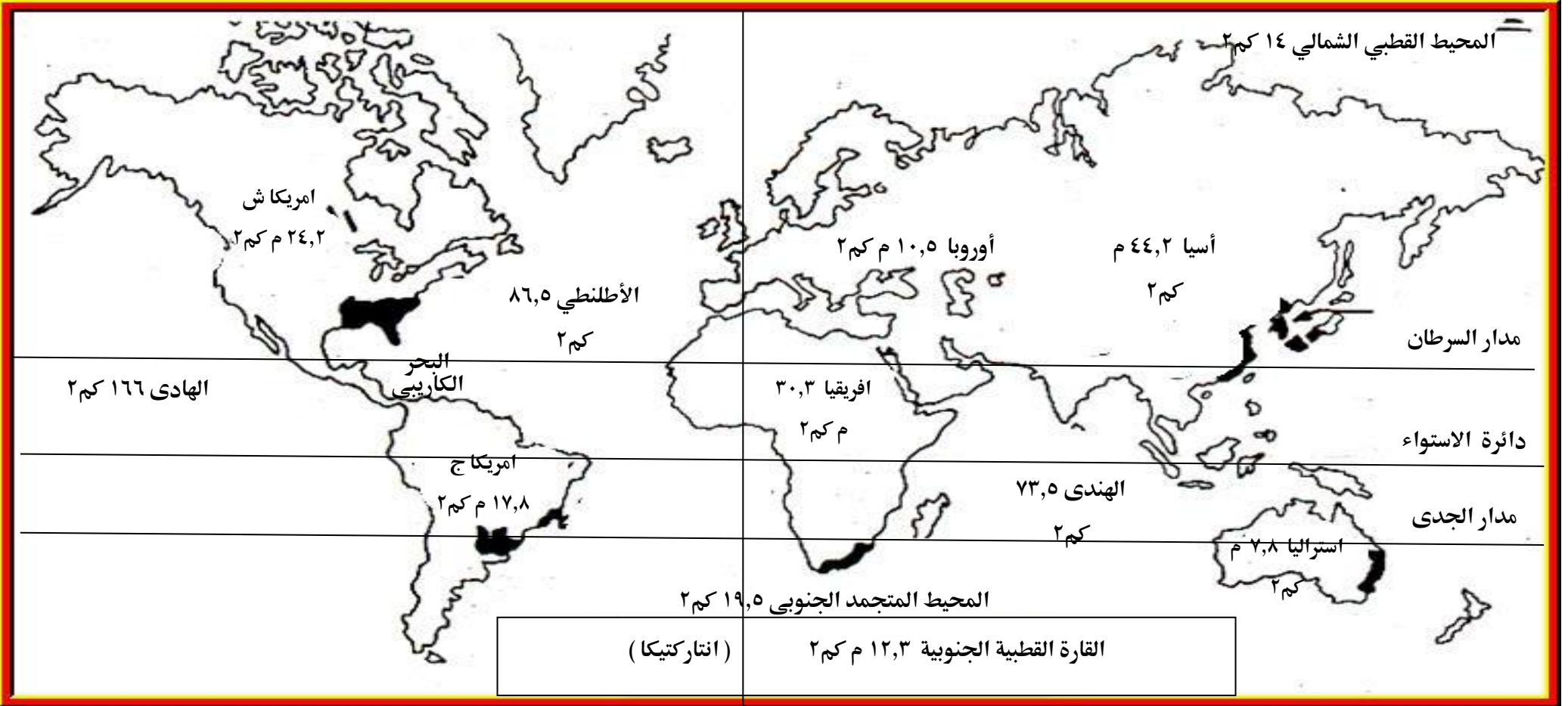
مساحة الكرة الأرضية

المساحة	• ٥١٠ مليون كم ^٢
مساحة اليابس	• ٢٩,٣ % تشمل (القارات □ الجزر)
مساحة المياه	• ٧٠,٧ % تشمل (البحار - المحيطات □ الأنهار - البحيرات)

دوائر العرض الرئيسية في قارات العالم

القارات التي تمر بها			الدوائر
شمال أمريكا الجنوبية	وسط أفريقيا	اقصى جنوب آسيا	دائرة الاستواء
جنوب أمريكا الشمالية	شمال أفريقيا	جنوب آسيا	مدار السرطان
وسط أمريكا الجنوبية	جنوب أفريقيا	وسط أستراليا	مدار الجدي
شمال أمريكا الشمالية	شمال أوروبا	شمال آسيا	الدائرة القطبية الشمالية
الأطراف الشمالية للقارة القطبية الجنوبية			الدائرة القطبية الجنوبية

تقريباً مصر



الترتيب تنازلياً	١	٢	٣	٤	٥	٦	٧
القارة	آسيا	أفريقيا	أمريكا الشمالية	أمريكا الجنوبية	القطبية الجنوبية	أوروبا	أستراليا
المساحة	٤٤,٢ م ٢ كم	٣٠,٣ م ٢ كم	٢٤,٢ م ٢ كم	١٧,٨ م ٢ كم	١٢,٣ م ٢ كم	١٠,٥ م ٢ كم	٧,٨ م ٢ كم

قارات العالم القديم

أوروبا	أفريقيا	آسيا
--------	---------	------

قارات العالم الجديد

أنتاركتيكا	أستراليا	أمريكا الجنوبية	أمريكا الشمالية
------------	----------	-----------------	-----------------

المحيطات

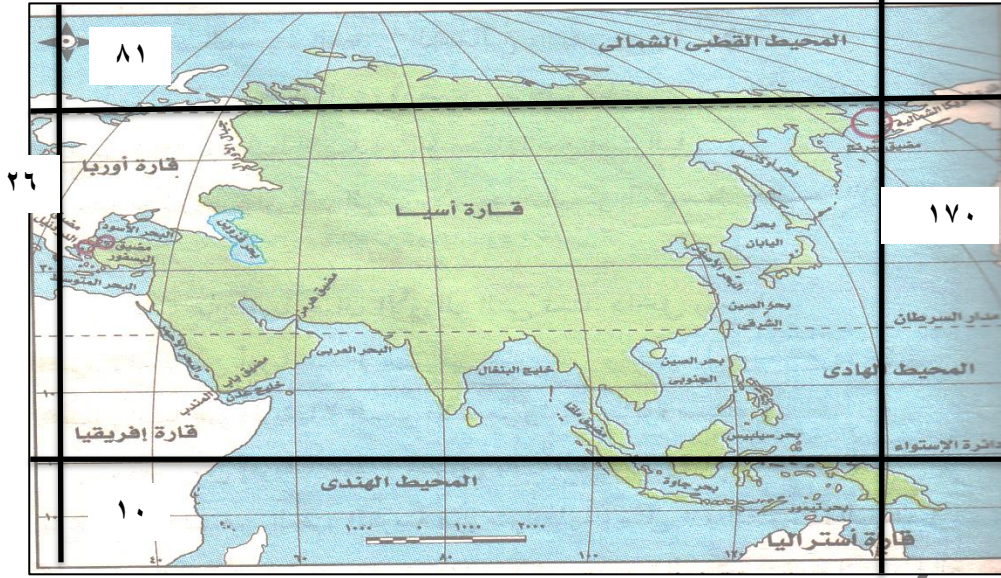
الترتيب تنازليا	١	٢	٣	٤	٥
المحيط الهادي	الأطلنطي	الهندي	القطبي الجنوبي	القطبي الشمالي	
١٦٦ م كم ٢	٨٦,٥ م كم ٢	٧٣,٥ م كم ٢	١٩,٥ م كم ٢	١٤ م كم ٢	

تعريفات

الموقع الفلكي	• هو موقع المكان بالنسبة لخطوط الطول ودوائر العرض
الموقع الجغرافي	• هو موقع المكان (قارة - دولة) بالنسبة للأماكن الأخرى مثل (بحار □ محيطات □ دول أخرى)
الدول الجزرية	• هي التي تتكون من جزيرة أو أكثر أو جزء من جزيرة • مثل (بريطانيا □ الفلبين □ اليابان - إندونيسيا)
البحر المغلق	• هو بحر يوجد داخل اليابس (لا يتصل بأي بحار أو محيطات)

الموقع (الفلكي و الجغرافي) لقارات العالم

قارة آسيا



الموقع الفلكي لقارة آسيا

دوائر العرض	• من دائرة (١٠ جنوب دائرة الاستواء) إلى (٨١ شمال دائرة الاستواء)
خطوط الطول	• من خط طول (٢٦ شرقا) إلى (١٧٠ غربا)

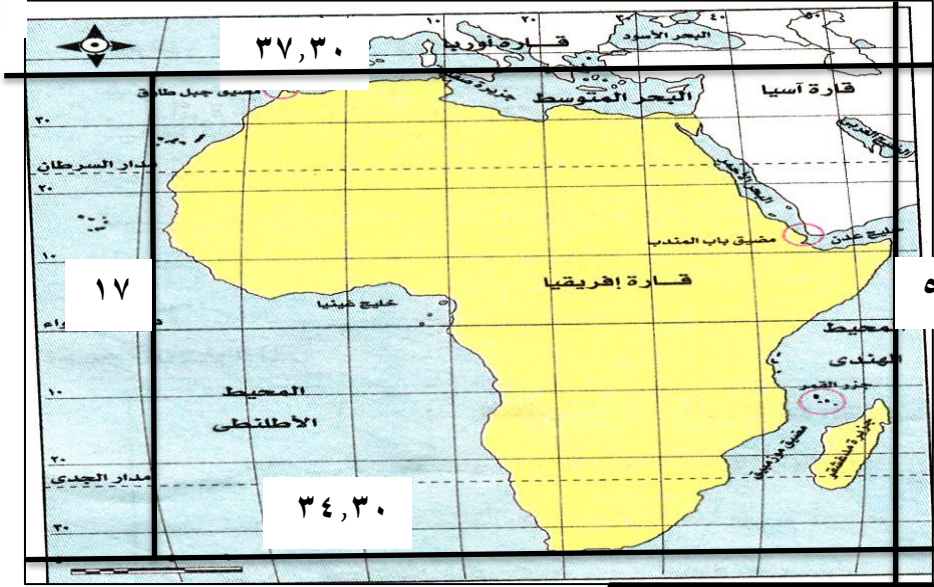
الموقع الجغرافي لقارة آسيا

الاتجاه	الحدود (تحاط بالمحيطات من ٣ جهات)
الشمال	• المحيط القطبي الشمالي
الجنوب	• المحيط الهندي
الغرب	• قارة أوروبا □ البحر المتوسط □ البحر الأحمر
الشرق	• المحيط الهادي

خصائص قارة آسيا

الانفصال	• يفصل اسيا عن أوروبا جبال الأورال - يفصل اسيا عن افريقيا البحر الاحمر
الاتصال	• تتصل اسيا مع افريقيا عن طريق شبه جزيرة سيناء
الاقتراب	• تقترب اسيا من افريقيا عن طريق مضيق باب المندب □ تقترب اسيا من أمريكا الشمالية عن طريق مضيق بيرنج □ تقترب اسيا من استراليا عن طريق جزر إندونيسيا
البحر المغلق	• يوجد بها أكبر بحر مغلق (بحر قزوين)
أشباه الجزر	• يكثر بها أشباه الجزر مثل (الملايو □ شبه الجزيرة العربية)
الجزر	• تكثر بها الجزر بالقرب من السواحل مثل (جزر اليابان □ الفلبين)

قارة أفريقيا



الموقع الفلكي لقارة أفريقيا

دوائر العرض	• من دائرة ٣٤,٣٠ جنوب الاستواء إلى ٣٧,٣٠ شمال دائرة الاستواء
خطوط الطول	• من خط طول ١٧ غربا إلى ٥١ خط طول شرقا
ملحوظة	• يمر بها ٣ دوائر عرض رئيسية (وسط □ جنوب □ شمال) القارة □ خط جرينتش

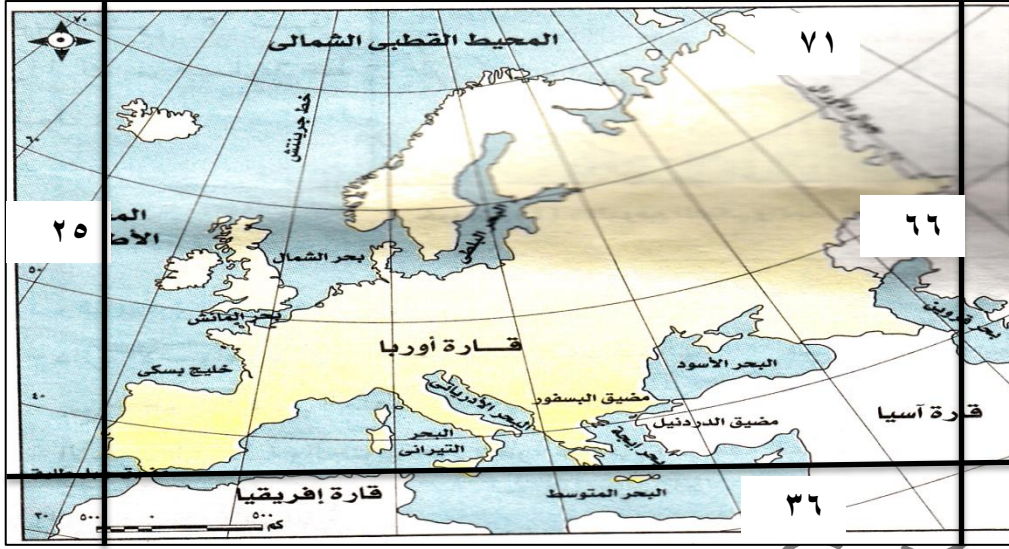
الموقع الجغرافي لقارة أفريقيا

الاتجاه	الحدود
الشمال	• البحر المتوسط (يفصلها عن قارة أوروبا)
الغرب	• المحيط الأطلنطي
الشرق	• البحر الأحمر □ المحيط الهندي

خصائص قارة أفريقيا

الجزر	• تقل بها الجزر • مثل (جزيرة مدغشقر □ جزر القمر) في المحيط الهندي
المضايق	• مضيق جبل طارق يصل البحر المتوسط بالمحيط الأطلنطي - يقرب قارة افريقيا من قارة اوربا • مضيق باب المندب □ يصل البحر الاحمر بالمحيط الهندي - يقرب قارة افريقيا من قارة اسيا • مضيق موزنبيق يقع (في المحيط الهندي) □ اشراف أفريقي

قارة أوروبا



الموقع الفلكي لقارة أوروبا

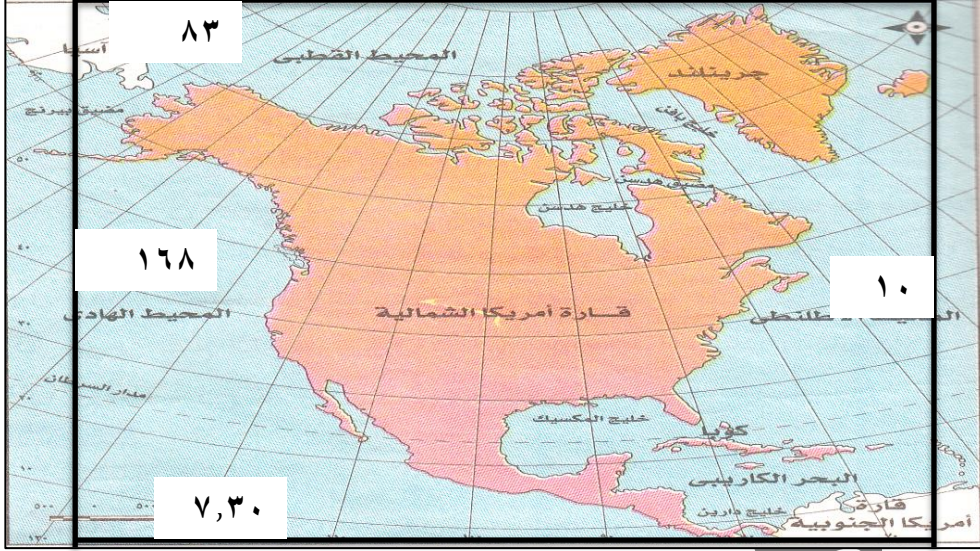
دوائر العرض	• من دائرة ٣٦ شمال إلى ٧١ شمال دائرة الاستواء
خطوط الطول	• من خط طول ٢٥ غربا (غرب آيسلندا) إلى ٦٦ خط شرقا

الموقع الجغرافي لقارة أوروبا

الاتجاه	الحدود
الشمال	• المحيط القطبي الشمالي
الجنوب	• البحر المتوسط
الغرب	• المحيط الأطلسي
الشرق	• قارة آسيا

خصائص قارة أوروبا

سواحل القارة	• تمتاز السواحل بالتعرج - كثرة (الجزر) (ساعد التعرج على إنشاء الموانئ الطبيعية)
شبه جزيرة	• تحاط بالمياه من ثلاث جهات فقط
ملحوظة	• اذا كان الحد الشرقي لقارة أوروبا مياه (أصبحت أوروبا جزيرة)



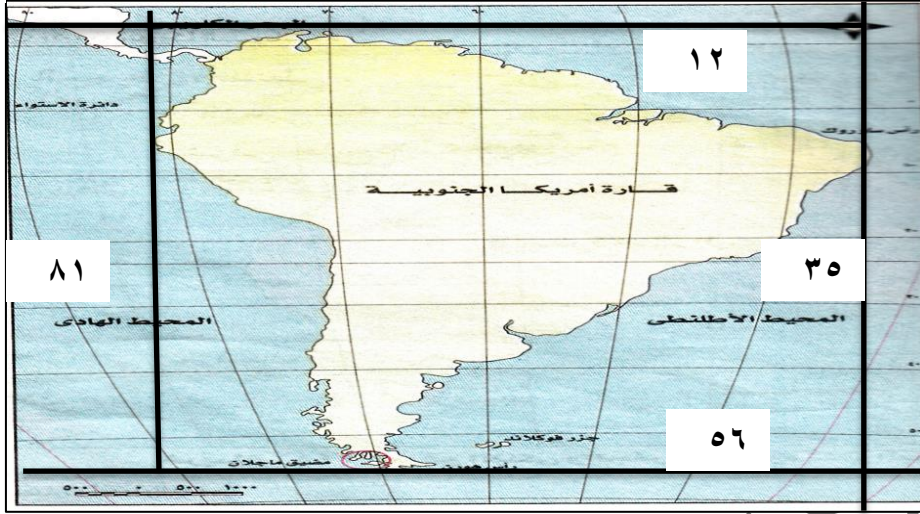
الموقع الفلكي لقارة أمريكا الشمالية

دوائر العرض	• من دائرة ٧,٣٠ شمال دائرة الاستواء إلى ٨٣ شمال دائرة الاستواء
خطوط الطول	• من خط طول ١٠ غربا إلى ١٦٨ غربا

الموقع الجغرافي لقارة أمريكا الشمالية

الاتجاه	الحدود
الشمال	• المحيط القطبي الشمالي
الجنوب الشرقي	• خليج المكسيك - البحر الكاريبي
الغرب	• المحيط الهادي
الشرق	• المحيط الأطلنطي

قارة أمريكا الجنوبية



الموقع الفلكي لقارة أمريكا الجنوبية

دوائر العرض	• من دائرة ١٢ شمال دائرة الاستواء إلى ٥٦ جنوب دائرة الاستواء
خطوط الطول	• من خط طول ٣٥ غربا إلى ٨١ غربا

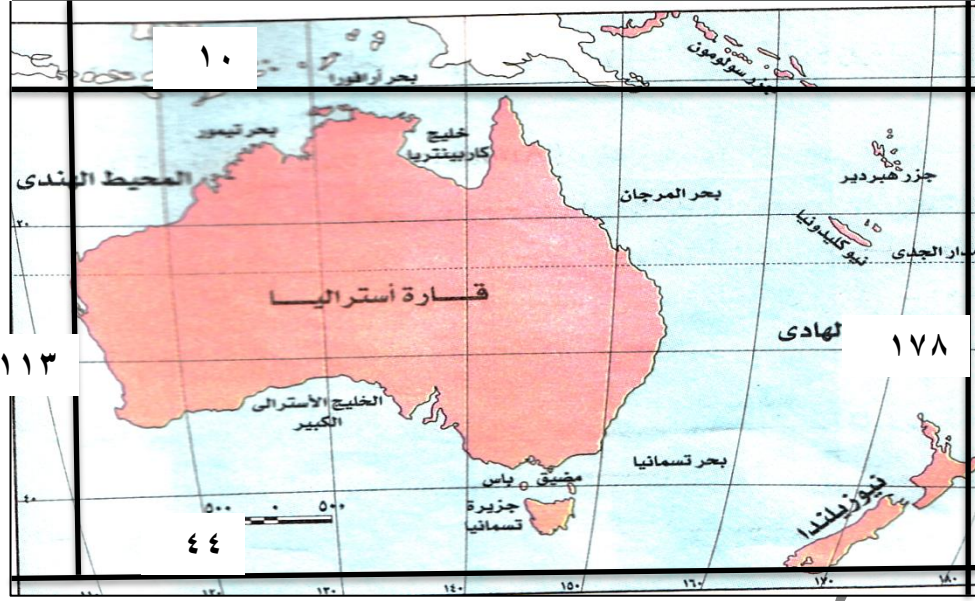
الموقع الجغرافي لقارة أمريكا الجنوبية

الاتجاه	الحدود
الشمال	• البحر الكاريبي
الغرب	• المحيط الهادى
الشرق	• المحيط الأطلنطى

خصائص قارة أمريكا الجنوبية

شكل القارة	• اقرب ما يكون من شكل المثلث
------------	------------------------------

قارة أستراليا (الاقيانوسية)



الموقع الفلكي لقارة أستراليا

دوائر العرض	• من دائرة ١٠ جنوبا إلى ٤٤ جنوبا
خطوط الطول	• من خط طول ١١٣ شرقا إلى ١٧٨ شرقا

الموقع الجغرافي لقارة أستراليا

الاتجاه	الحدود
الشمال	• بحر أرافورا (يفصل أستراليا عن جزر إندونيسيا)
الجنوب	• المحيط الهندي
الغرب	• المحيط الهندي
الشرق	• المحيط الهادي

خصائص قارة أستراليا

أكبر جزيرة في العالم	• لان (أستراليا تحيط بها المياه من جميع الجهات)
يتبع القارة مجموعة من الجزر	• جزيرة نيوزيلندا (الشمالية والجنوبية) (جزيرة تسمانيا)
مجموعات صغيرة من الجزر	• في المحيط الهادي

القارة القطبية الجنوبية أنتاركتيكا (١٢,٣ مليون كم مربع)

الموقع الجغرافي لقارة أنتاركتيكا

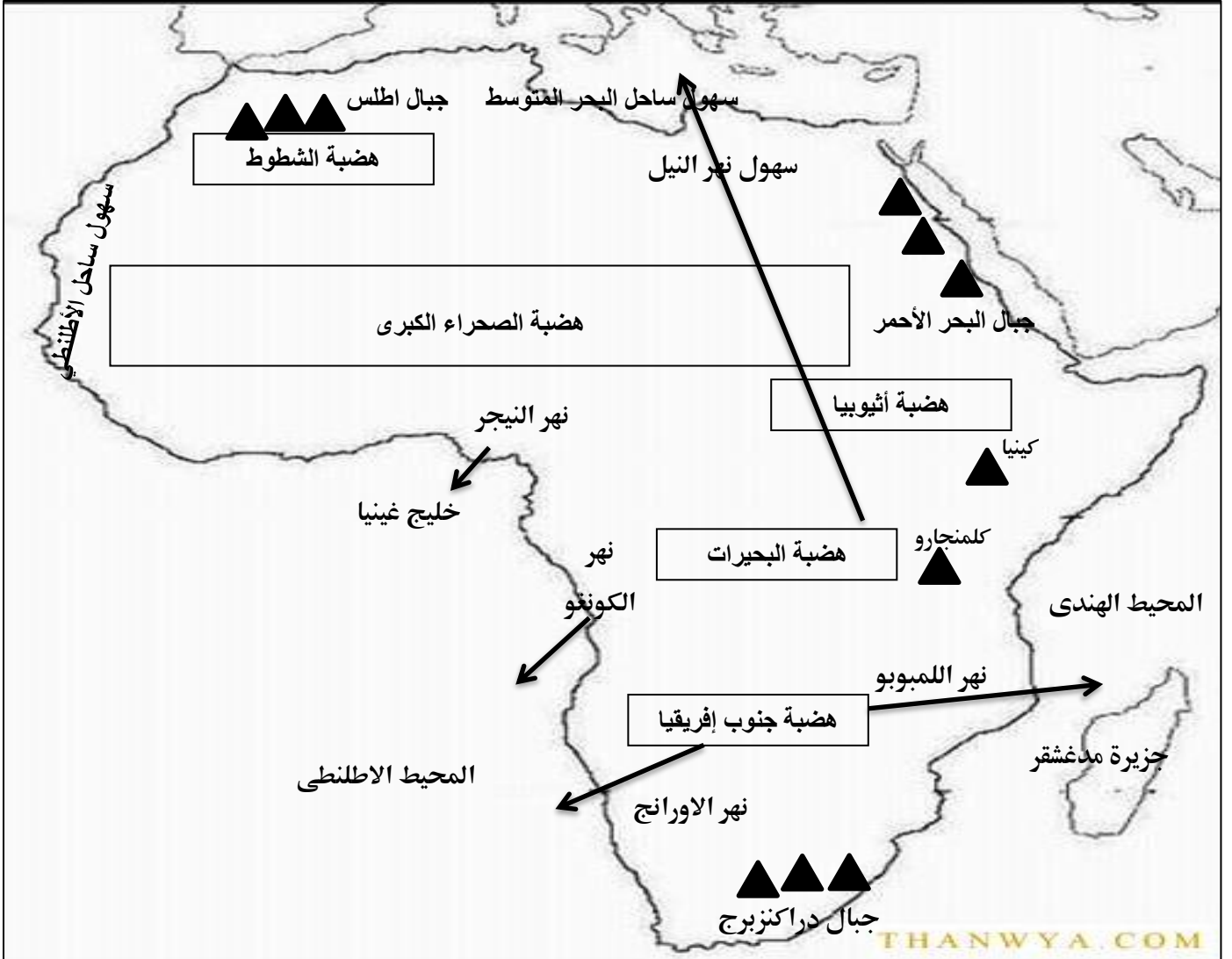
الموقع	<ul style="list-style-type: none">• تقع في اقصى جنوب الكرة الأرضية• محاطة بالمحيط القطبي الجنوبي من جميع الجهات
النتيجة	<ul style="list-style-type: none">• أصبحت القارة متجمدة وغير مأهولة بالسكان

خصائص القارة القطبية الجنوبية

المناخ والسكان	<ul style="list-style-type: none">• قارة متجمدة غير مأهولة بالسكان ماعدا مناطق الأبحاث
مناطق الأبحاث	<ul style="list-style-type: none">• مناطق الأبحاث مقسمة على الدول التالية• (أمريكا □ روسيا □ إنجلترا □ فرنسا)

<ul style="list-style-type: none">• نطاق ارضى مرتفع يزيد الارتفاع عن ١٠٠٠ متر• شديد الانحدار على الجانبين• يكون في شكل (كتلة) أو (سلاسل جبلية)	الجبال
<ul style="list-style-type: none">• مناطق واسعة مستوية أو شبه مستوية مرتفعة عما حولها• قد تقطع الهضاب (أودية نهريّة) - أو تكون (فوقها تلال) أو بها (أحواض)	الهضاب
<ul style="list-style-type: none">• ارض منخفضة مستوية أو شبه مستوية• تنقسم إلى (سهول ساحلية - سهول صحراوية - سهول فيضية)	السهول
<ul style="list-style-type: none">• هي الأرض التي يجرى فيها النهر وروافده (أو تنحدر المياه إليه)	حوض النهر

تضاريس (قارة إفريقيا)



الجبال

ملاحظات	اسم الجبال	الموقع
سلسلة جبلية تمتد قرب سواحل القارة	• جبال اطلس (تحصر بينها هضبة الشطوط)	اقصى شمال غرب القارة
	• جبال البحر الاحمر (مصر □ السودان □ ارتيريا)	شمال شرق القارة
	• جبال دراكنزبرج	اقصى جنوب شرق القارة
قمم جبلية منفردة داخلية	• جبل (كينيا) □ جبل (كلمناجارو)	شرق القارة

الهضاب (المظهر الهضبي هو السائد في القارة)

اسم الهضاب التي توجد بها	الموقع
• هضبة الصحراء الكبرى ومنها (الصحراء الشرقية والصحراء الغربية في مصر)	شمال القارة
• هضبة البحيرات الاستوائية (تنبع منها روافد نهر النيل)	وسط القارة
• هضبة الحبشة (اثيوبيا) (تنبع منها روافد نهر النيل)	شرق القارة
• هضبة جنوب افريقيا (الاورانج □ اللمبوبو)	جنوب القارة

السهول الساحلية

• تمتد السهول الساحلية على طول سواحل البحار والمحيطات • البحار (المتوسط □ الاحمر) المحيطات (الهندي □ الاطلنطي)	التعريف
• تتميز السهول الساحلية بالضيق (بسبب اقتراب حافات الجبال والهضاب من السواحل) • تتسع السهول الساحلية عند مصبات الانهار	الخصائص

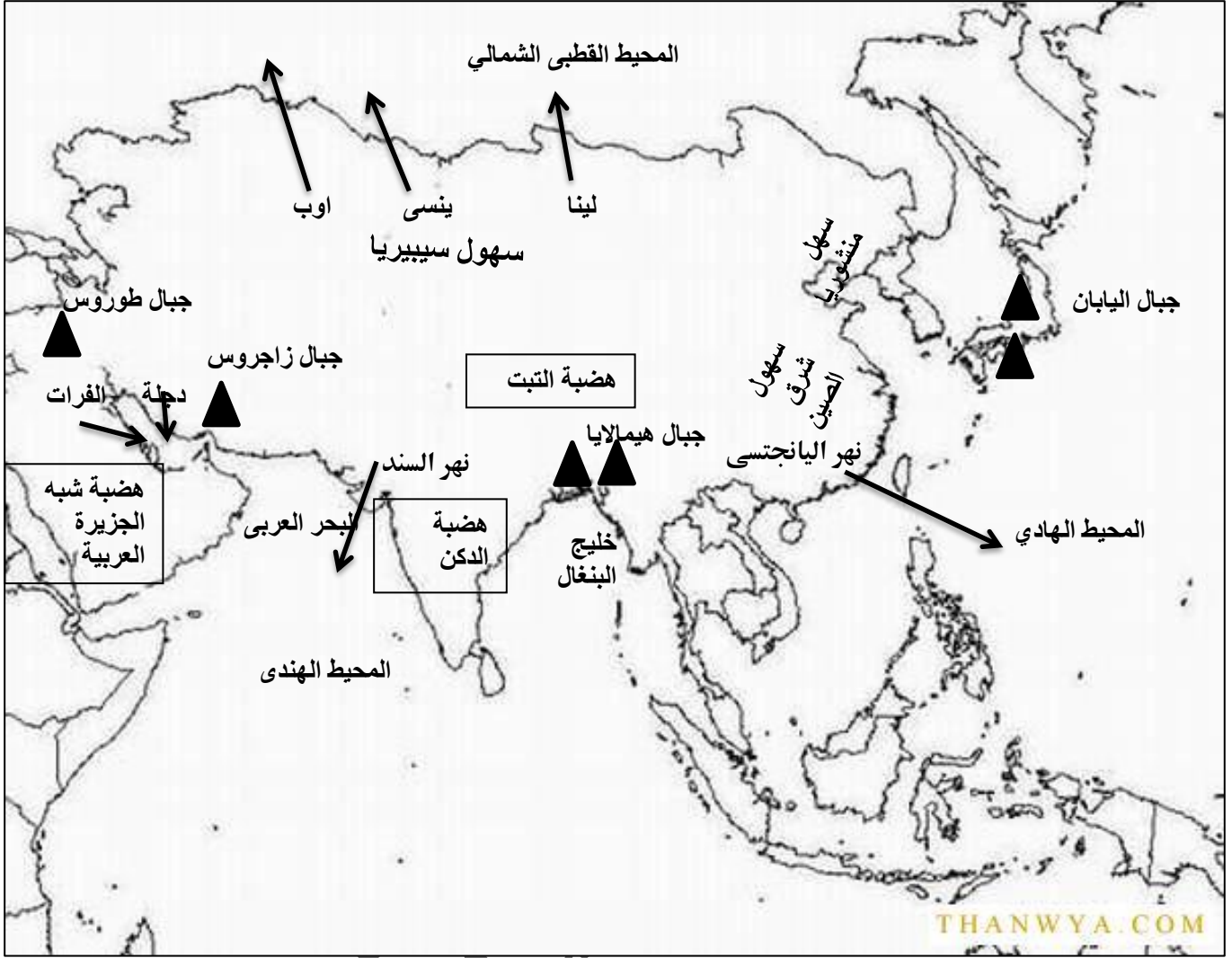
السهول الفيضية

المصب	السهول
• يجري في مصر والسودان وجنوب السودان (البحر المتوسط)	نهر النيل
• يصب في (خليج غينيا)	نهر النيجر
• يصب في (المحيط الاطلنطي)	نهر الكونغو
• تتميز السهول الفيضية بخصوبة التربة و صلاحيتها للزراعة	ملحوظة

السهول الصحراوية

• هي سهول رملية متسعة في الصحراء الكبرى	التعريف
• سهل كلنشو (في ليبيا) • بحر الرمال العظيم (في مصر) • سهول صحراء كهارى (في جنوب القارة)	السهول

نضاريس قارة آسيا



الجبال (سلاسل جبلية ضخمة)

الموقع	الجبال
غرب القارة	• جبال طوروس (في تركيا) * جبال زاغروس (في العراق وايران)
وسط القارة	• يوجد فيها اعلى جبال العالم مثل (جبال الهيمالايا) • بها اعلى قمة في العالم (افرست) اكثر من ٨٨٤٨ متر
شرق القارة	• جبال اليابان

الهضاب

الهضاب	الموقع
<ul style="list-style-type: none"> • يوجد بها هضاب متشابكة مع بعضها • هضبة التبت (اكبر واعلى هضاب القارة) • تعرف بسقف العالم (لانها ترتفع عن قمم الجبال) 	وسط القارة
<ul style="list-style-type: none"> • هضبة شبة الجزيرة العربية 	جنوب غرب القارة
<ul style="list-style-type: none"> • هضبة الدكن (وسط الهند) 	جنوب القارة

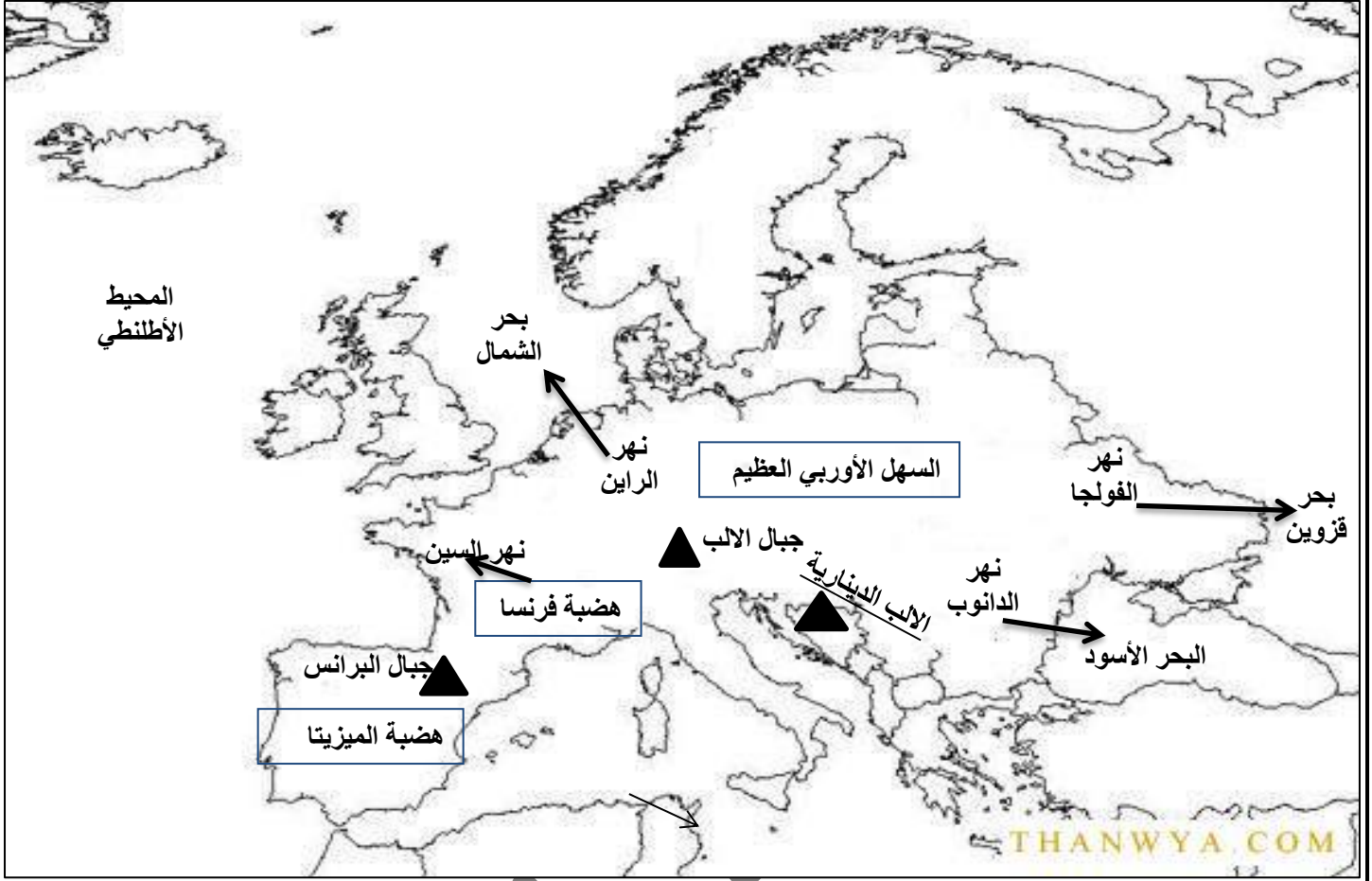
السهول الساحلية

<ul style="list-style-type: none"> • سهول متفرقة (حول بحر قزوين) • سهول على سواحل البحار والمحيطات (التي تحيط بقارة اسيا) 	السهول الساحلية
---	-----------------

السهول الفيضية

المصب	الأنهار التي تجري به	اسم السهل	الموقع
<ul style="list-style-type: none"> • المحيط القطبي الشمالي • تتجمد في الشتاء (القيمة الاقتصادية لها قليلة) 	<ul style="list-style-type: none"> • (اوب * ينسى * لينا) • تنبع من الجنوب 	<ul style="list-style-type: none"> • سيبيريا • هي سهول واسعة 	شمال القارة
<ul style="list-style-type: none"> • المحيط الهندي 	<ul style="list-style-type: none"> • نهر السند 	<ul style="list-style-type: none"> • سهل السند 	جنوب القارة
<ul style="list-style-type: none"> • المحيط الهادي 	<ul style="list-style-type: none"> • اليانجتسى 	<ul style="list-style-type: none"> • شرق الصين • منشوريا 	شرق القارة
<ul style="list-style-type: none"> • الخليج العربي 	<ul style="list-style-type: none"> • نهرا دجلة والفرات 	<ul style="list-style-type: none"> • دجلة والفرات 	غرب القارة

تضاريس قارة أوروبا



سلاسل جبال الألب

اسم الجبل	الموقع
جبال الألب الدينارية	شبة جزيرة البلقان
جبال البرانس (بين فرنسا واسبانيا)	شمال إسبانيا

ملاحظات
<ul style="list-style-type: none"> • تتميز الجبال بالارتفاع (يغطي الجليد قمم الجبال في فصل الشتاء) • تفصل بين الجبال اودية تجرى بها الانهار مثل (الراين □ الدانوب) • تمتد جبال الألب من الغرب الى الشرق (في وسط القارة) • تأخذ جبال الألب اسماء مختلفة من دولة إلى اخرى

الهضاب

اسم الهضبة	الموقع	الخصائص
هضبة الميزيتا	• فى دولة اسبانيا	• تشغل معظم دولة اسبانيا
هضبة فرنسا الوسطى	• فى فرنسا	• تقطعها انهار مثل (السين)
ملحوظة	• تمتد الهضاب وسط القارة من الشرق الى الغرب (تقطعها اودية نهريه - تجاورها الجبال)	

السهول الساحلية

اسم السهل	الموقع
• سهول (المحيط الأطلنطي - البحر البلطى □ بحر الشمال)	الغرب والشمال الغربي
• سهول البحر المتوسط	الجنوب
• تتميز سهول أوروبا بتعرجها (ساعد ذلك التعرج على انشاء الموانئ الطبيعية بها)	ملحوظة

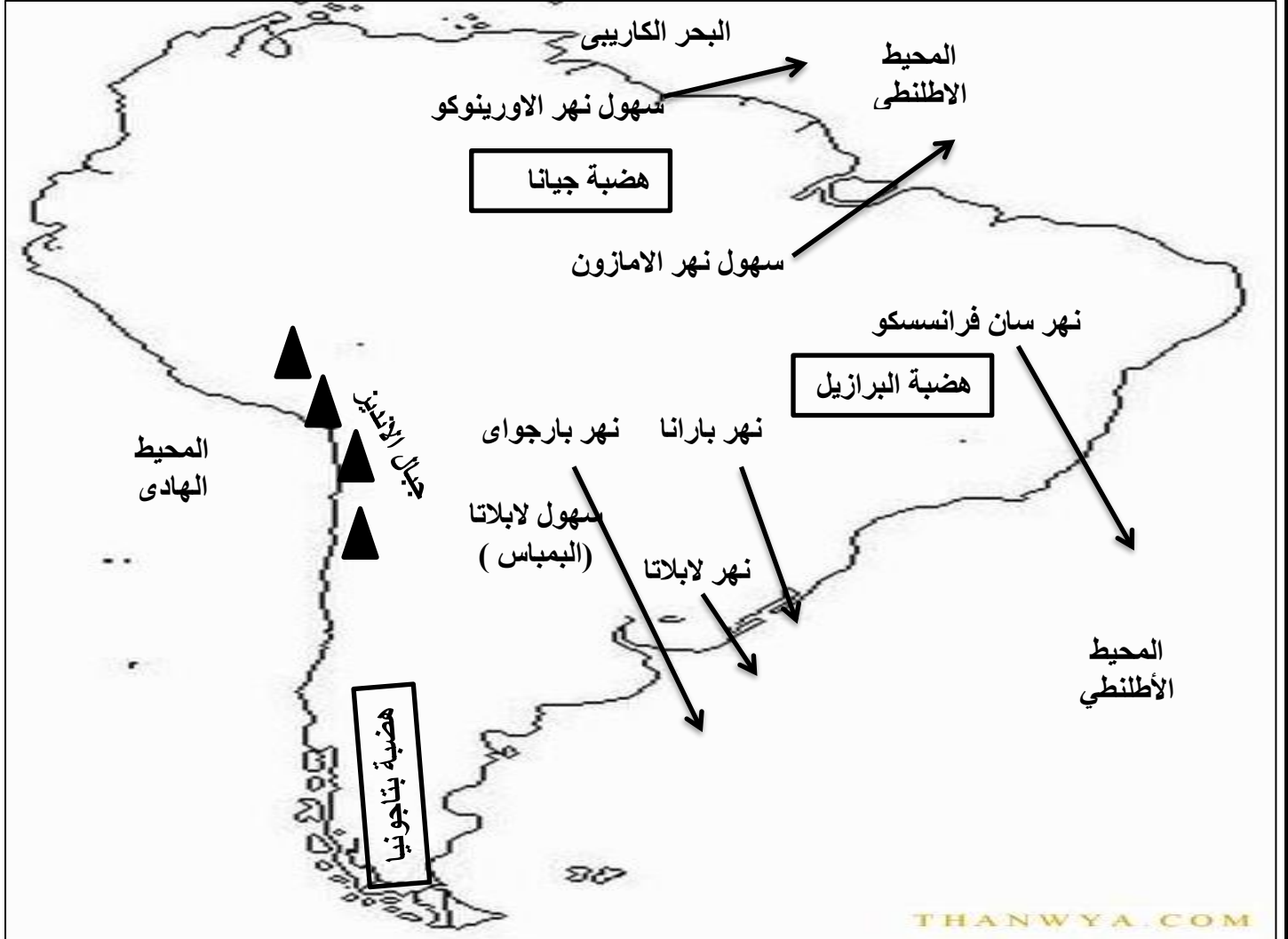
السهول الفيضية

السهل الأوروبي العظيم

• يمتد من المحيط الأطلنطي (غربا) الى جبال الاورال (شرقا)	الامتداد
• تتكون من رواسب طينية صالحة للزراعة (كونتها الانهار)	نوع التربة
• توجد بها المدن الكبرى مثل (باريس □ برلين)	المدن

الأنهار التي تجرى في السهل الأوروبي العظيم

النهر	المصب
القولجا	• يصب في بحر قزوين (اطول نهر فى أوروبا)
الراين	• يصب في بحر الشمال
الدانوب	• يصب في البحر الاسود



الجبال

اسم الجبال	الموقع
سلاسل جبال الانديز	<ul style="list-style-type: none">تمتد من الشمال إلى الجنوب (في غرب القارة)توجد بالقرب من سواحل المحيط الهادى

الهضاب (تكثر في شرقي جبال الانديز)

اسم الهضبة	الموقع	الخصائص
جيانا	• شمال القارة	
البرازيل	• شرق القارة	• اكبر هضاب القارة واكثرها ارتفاعا • يجرى بها نهر (سان فرانسكو) يصب في (المحيط الاطلنطي)
بتاجونيا	• جنوب القارة	• اصغر هضاب القارة

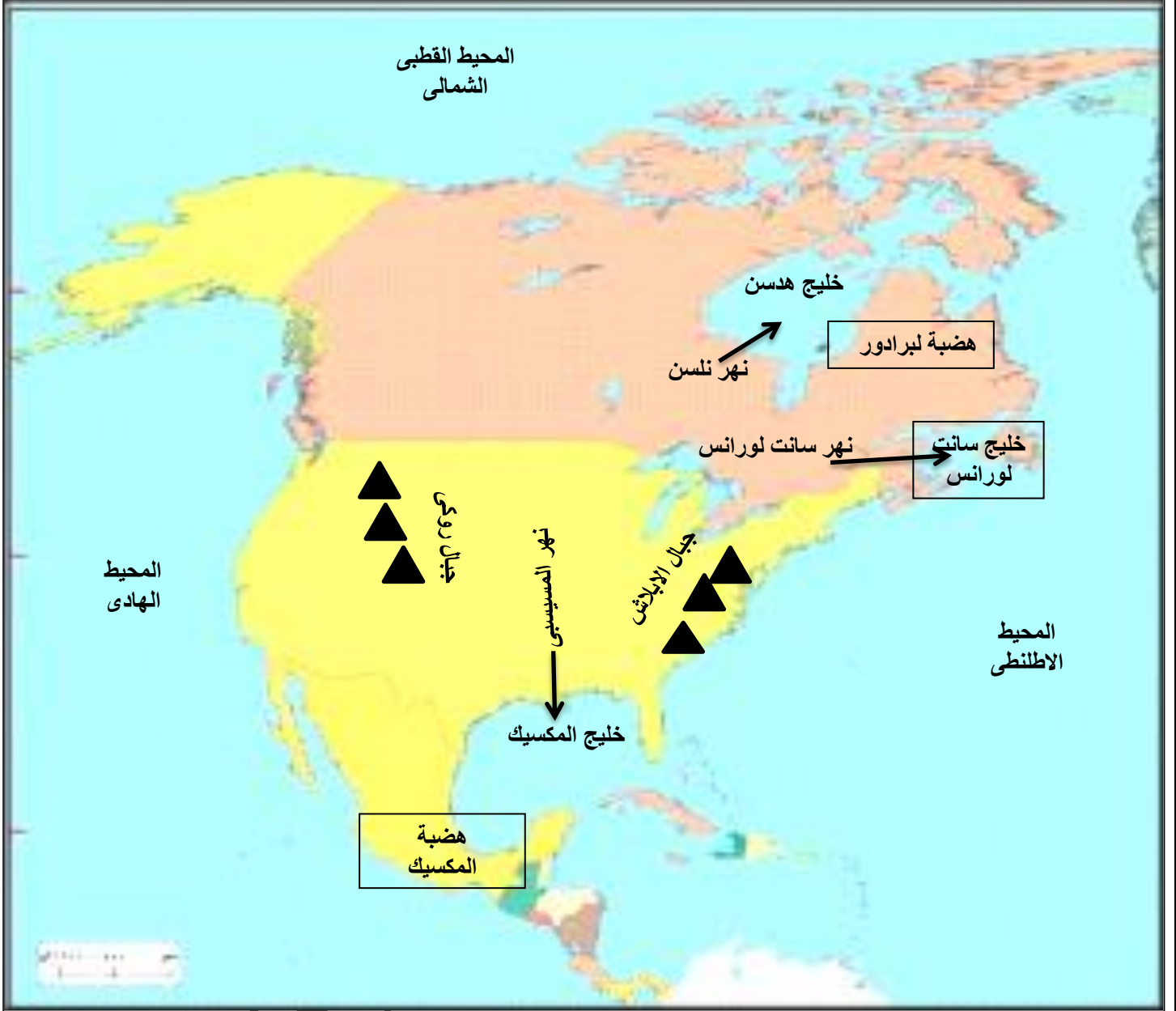
السهول الساحلية

الموقع	الخصائص
المحيط الهادي	• سهول المحيط الهادي في غرب امريكا الجنوبية • تكون السهول ضيقة بسبب (اقتراب جبال الانديز من الساحل)
المحيط الأطلنطي	• سهول المحيط الاطلنطي في شرق وشمال امريكا الجنوبية • تمتاز بالاتساع

السهول الفيضية

السهول	الخصائص	المصب
حوض نهر الأمازون	• اوسع سهول فيضية في العالم • يجرى بها نهر الامازون	• المحيط الاطلنطي
سهول نهر لابلاتا (الجيباس)	• تمتد من الشمال الى الجنوب (في اوراجواي □ الارجنتين) • يجرى بها انهار (بارانا □ بارجواي - لابلاتا)	• المحيط الاطلنطي
نهر الاورينوكو	• يمتد في الشمال	• المحيط الاطلنطي

تضاريس قارة أمريكا الشمالية



الجبال

ملاحظات	اسم الجبل	الموقع
	• سلاسل جبال الابلاش	شرق القارة
• الجليد يغطي القمم فى الشتاء	• جبال روكى (اعلى جبال القارة)	غرب القارة

الهضاب

الموقع	الهضاب
• شمال شرق القارة	هضبة لبرادور
• جنوب القارة	هضبة المكسيك

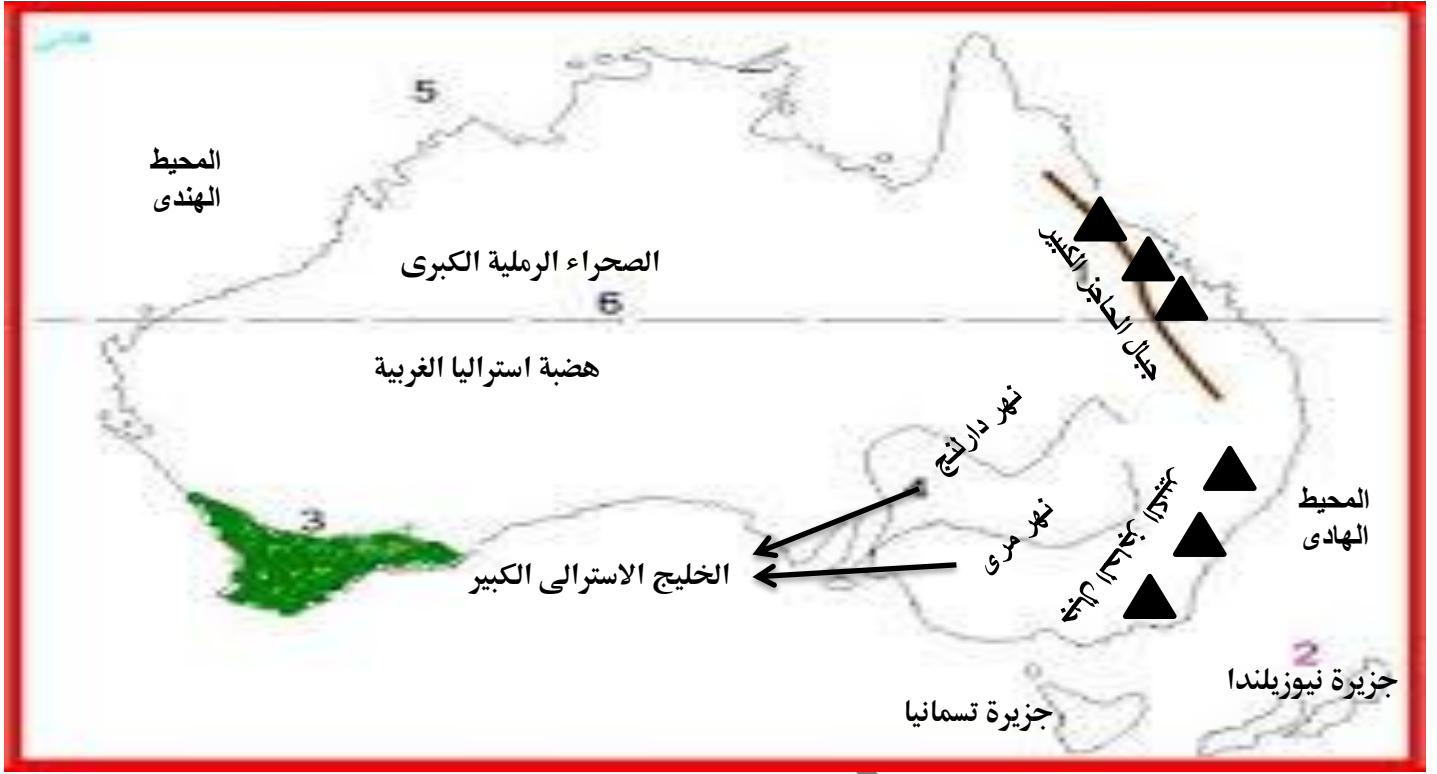
السهول الساحلية

الهضاب	الموقع
• سهول خليج هُدسن	الشمال الشرقي
• سهول خليج المكسيك * سهول المحيط الاطلنطي	الشرق و الجنوب الشرقي
• سهول المحيط الهادي (ضيقة) بسبب (اقتراب المرتفعات من الساحل)	الغرب

السهول الفيضية

المصب	الموقع والخصائص	اسم السهل
• خليج هُدسن • خليج سانت لورانس	• سهول نهر نلسن • سهول نهر سانت لورانس	سهول الشمال الشرقي
	• تتسع شرق جبال روكي • تمتد من المحيط القطبي الشمالي الى خليج المكسيك جنوبا • يغطي الجليد اطرافها الشمالية • يوجد بها البحيرات العظمى في (كندا □ الولايات المتحدة)	السهول الوسطى
• خليج المكسيك	• سهول حول نهر المسيسيبي (صالحة للزراعة)	سهول الجنوب

تضاريس قارة أستراليا



جبال الالب الأسترالية

اسم الجبل	الموقع
• الحاجز الكبير (الالب الأسترالية)	شمال شرق القارة
• الحاجز الكبير (الالب الأسترالية)	جنوب القارة

ملحوظة
<ul style="list-style-type: none"> • تمتد جبال الحاجز الكبير على الساحل الشرقي للقارة على شكل قوس • تنقسم جبال الحاجز الكبير إلى مجموعتين (شمالا وجنوبا) • تمييز الجبال (بالارتفاع و تقطعها بعض الأنهار)

الخصائص	اسم الهضاب
<ul style="list-style-type: none"> تشغل نصف مساحة القارة (تشبه تضاريس افريقيا) (الشكل الهضبي هو السائد في القارتين) سطح الهضبة يتميز بالاستواء 	هضبة أسترابالبا الغربية

السهول الساحلية

الموقع	الخصائص
<ul style="list-style-type: none"> تتسع السهول الساحلية في (الشمال - الغرب - الجنوب) 	متسعة
<ul style="list-style-type: none"> تضيق السهول في الشرق بسبب (اقتراب جبال الحاجز الكبير من المحيط الهادى) 	ضيقة

السهول الفيضية

ملاحظات	المصب	الأنهار
<ul style="list-style-type: none"> سهول متسعة سهول زراعية وتكثر بها المدن المهمة 	<ul style="list-style-type: none"> الخليج الاسترابالى الكبير 	نهر مري نهر دارلنج

السهول الصحراوية

<ul style="list-style-type: none"> توجد في (الداخل والغرب) هى (صحارى رملية) تقل بها موارد المياه 	السهول الصحراوية
--	------------------

معنى الإقليم المناخي

- هي منطقة محددة على سطح الارض لها خصائص مناخية من حيث (حرارة □ رياح □ مطر)
- كل منطقة لها خصائص تميزها عن غيرها
- تتنوع الاقاليم المناخية في العالم

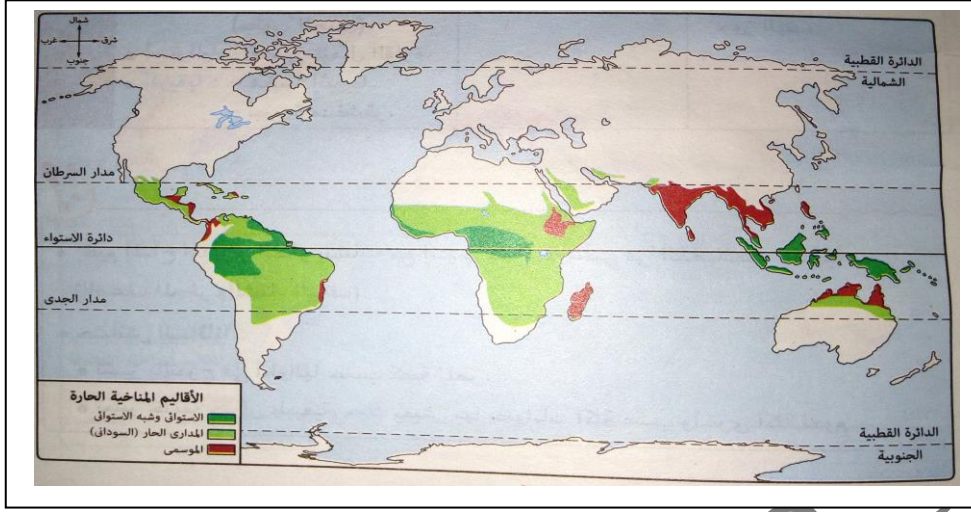
العوامل المؤثرة في مناخ القارات

اختلاف المناخ	• يختلف المناخ داخل القارة الواحدة من منطقة لآخرى بسبب عدة عوامل
العوامل	• الموقع الفلكي * • الموقع الجغرافي * • التضاريس *
أسيا	• بها جميع الاقاليم المناخية بسبب • (اتساع مساحة القارة) (امتداد القارة في عدد كبير من دوائر العرض)

الأقاليم المناخية في العالم

الإقليم	الموقع الفلكي	الاسم
الأقاليم الحارة	• بين دائرتي عرض ٣٠ شمالا - ٣٠ جنوبا	• الاستوائي وشبه الاستوائي • المدارى الحار (السودانى) • الموسمي
الأقاليم المعتدلة الدفيئة	• بين دائرتي عرض ٣٠ - ٤٥ شمال و جنوب	• البحر المتوسط • المعتدل شرق القارات (الصينى)
الأقاليم المعتدلة الباردة	• بين دائرتي عرض ٤٥ - ٦٠ شمال و جنوب	• غرب اوروبا • المعتدل البارد شرق القارات (اللوانسى)
الأقاليم الباردة	• ما وراء القطبين ٦٠ شمالا و جنوبا حتى القطبين	• التندار • المناخ الجبلى

الأقاليم الحارة (نمنند بين دائرتي عرض ٣٠ شمال و ٣٠ جنوب دائرة الاستواء)



إقليم المناخ الاستوائي وشبه الاستوائي

الموقع الفلكي	• بين دائرتي عرض (صفر □ ١٠) شمال وجنوب دائرة الاستواء
التوزيع في القارات	• أفريقيا (حوض الكونغو) * آسيا (جزر اندونيسيا) * أمريكا الجنوبية (حوض الامزون)
الخصائص المناخية	• درجة حرارة عالية طول العام * مطر طول العام
النبات الطبيعي	• غابات استوائية (متشابهة) - اهم الاشجار (الماهوجني □ المطاط)
اهم الحيوانات	• (الزواحف - الطيور □ الحيوانات المتسلقة)

إقليم المناخ المداري الحار (السوداني)

الموقع الفلكي	• بين دائرتي عرض (١٠ □ ١٨) شمال وجنوب دائرة الاستواء
التوزيع في القارات	• أفريقيا - أمريكا الجنوبية (شمال وجنوب الاقليم الاستوائي) • آسيا (جنوب غرب اسيا) - أمريكا الشمالية (بعض الاجزاء في جنوب القارة) • أستراليا (شمال القارة)
الخصائص المناخية	• الصيف حار ممطر * الشتاء جاف
النبات الطبيعي	• اشجار أقل كثافة وتشابك من الغابات الاستوائية • حشائش السافانا (تتدرج في الطول على حسب كمية المطر)
اهم الحيوانات	• حشائش السافانا تعتبر حديقة حيوان طبيعية لان يعيش بها • حيوانات اكلة العشب مثل (زراف □ افيال) * اكله لحوم مثل (اسود □ نمور)

<p>(الهند) - (شبه جزيرة الهند الصينية) جنوب الصين (اقصى شمال القارة) (هضبة اثيوبيا □ جزيرة مدغشقر)</p>	<ul style="list-style-type: none"> • آسيا • أستراليا • أفريقيا 	<p>التوزيع في القارات</p>
<p>* الشتاء جاف</p>	<ul style="list-style-type: none"> • الصيف حار غزير المطر 	<p>الخصائص المناخية</p>
	<ul style="list-style-type: none"> • غابات موسمية بسبب غزارة المطر • اهم الاشجار (جوز الهند) • يمو بها حشائش السافانا 	<p>النبات الطبيعي</p>
	<ul style="list-style-type: none"> • يتشابه الاقليم (المدارى والاقليم الموسمي) فى الآتى • المطر الغزير فى فصل الصيف - الشتاء الجاف 	<p>ملحوظة</p>

الأقاليم المعتدلة الدفيئة (٣٠ □ ٤٥) شمال وجنوب دائرة الاستواء



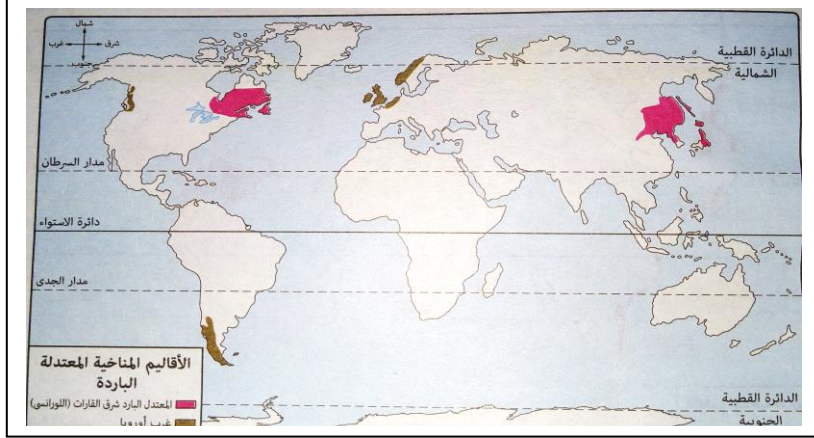
إقليم مناخ البحر المتوسط (غرب القارات)

الموقع الفلكي	• بين دائرتي عرض (٣٠ □ ٤٥) شمال وجنوب دائرة الاستواء • يوجد في العروض المعتدلة الدفيئة (غرب القارات)
التوزيع في القارات	• أفريقيا (سواحل دول المغرب العربي) • آسيا (سواحل الشام □ تركيا) • أوروبا (السواحل المطلة على البحر المتوسط) • أمريكا الشمالية (غرب القارة بولاية كاليفورنيا) • أمريكا الجنوبية (الساحل الاوسط لشيلي) • أستراليا (جنوب غرب القارة)
الخصائص المناخية	• حار جاف صيفا • * دفيئ ممطر شتاء
النبات الطبيعي	• غابات البحر المتوسط (دائمة الخضرة) • * اهم الأشجار (الزيتون) • حشائش الاستبس (تنمو بالقرب من غابات البحر المتوسط) - تشغل كمراعى طبيعية • (في أمريكا الشمالية تعرف بحشائش البراري)

إقليم المناخ المعتدل شرق القارات (الصيني)

الموقع الفلكي	• بين دائرتي عرض (٣٠ □ ٤٥) شمال وجنوب دائرة الاستواء • يوجد في العروض المعتدلة (شرق القارات)
التوزيع في القارات	• جنوب شرق قارات (أمريكا الشمالية - أمريكا الجنوبية - أستراليا - أفريقيا) • آسيا (شرق الصين)
الخصائص المناخية	• حرارة مرتفعة صيفا • * شتاء منخفض الحرارة • * مطر طول العام (تزداد صيفا) • تتعرض لعواصف مدارية (عواصف التيفون)
النبات الطبيعي	• غابات الاقليم الصيني (دائمة الخضرة) اهم الأشجار (الصفصاف و البلوط) • تنمو حشائش الاستبس (بالقرب من غابات الاقليم الصيني)

الأقاليم المعتدلة الباردة من ٤٥ : ٦٠ شمالاً وجنوباً دائرة الاستواء



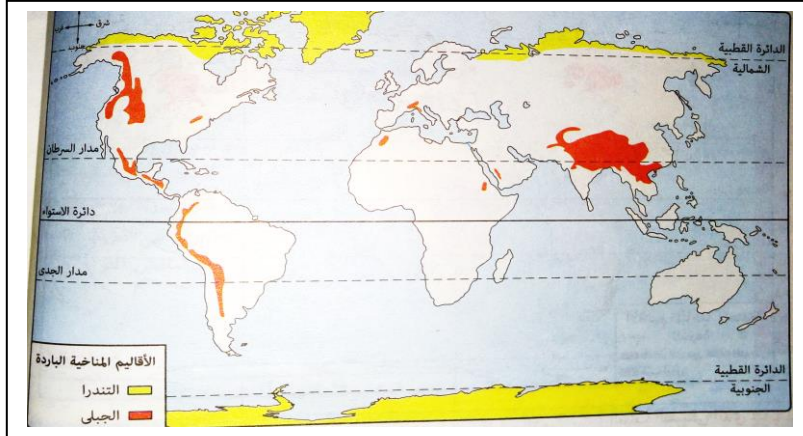
إقليم مناخ غرب أوروبا

الموقع الفلكي	• بين دائرتي عرض (٤٥ □ ٦٠) شمال وجنوب دائرة الاستواء • يوجد في غرب القارات
التوزيع في القارات	• أوروبا (شمال غرب القارة) • أمريكا الشمالية (شمال غرب القارة) • أمريكا الجنوبية (أقصى جنوب غرب القارة)
الخصائص المناخية	• الصيف دفيء * الشتاء بارد * المطر طول العام خاصة (الشتاء □ الخريف)
النبات الطبيعي	• الغابات النفضية (تنفض الاوراق في فصل الشتاء) بسبب البرودة - اهم الاشجار (الزان)

إقليم المناخ المعتدل البارد شرق القارات (اللوانسي)

الموقع الفلكي	• بين دائرتي عرض (٤٥ □ ٦٠) شمال دائرة الاستواء • يوجد في نفس عروض مناخ غرب أوروبا (في شرق القارات)
الموقع الجغرافي	• أمريكا الشمالية (شمال شرق القارة) • آسيا (شمال اليابان) (شمال شرق الصين)
الخصائص المناخية	• الصيف معتدل - الشتاء بارد - المطر طول العام خاصة (الصيف)
النبات الطبيعي	• الغابات المخروطية (اشجار الصنوبر □ الشربين)
اهم الحيوانات	• (الدب القطبي) حيوانات الفراء

الأقاليم الباردة



إقليم مناخ التندرا

الموقع الفلكي	• يقع وراء الدائرتين القطبيتين (٦٠ شمال وجنوب) دائرة الاستواء
التوزيع في القارات	• أمريكا الجنوبية (بعض جزر المحيط القطبي الجنوبي) • آسيا (الاجزاء القطبية - شمال سيبيريا) • أوروبا (شمال القارة) • أمريكا الشمالية (شمال كندا) • أنتاركتيكا (القارة القطبية الجنوبية يسود كل القارة اقليم التندرا)
الخصائص المناخية	• الصيف قصير قليل المطر • الشتاء طويل شديد البرودة تساقط الثلج
النبات الطبيعي	• طحالب تنمو سريع في فترة ذوبان الجليد
اهم الحيوانات	• حيوان الرنة

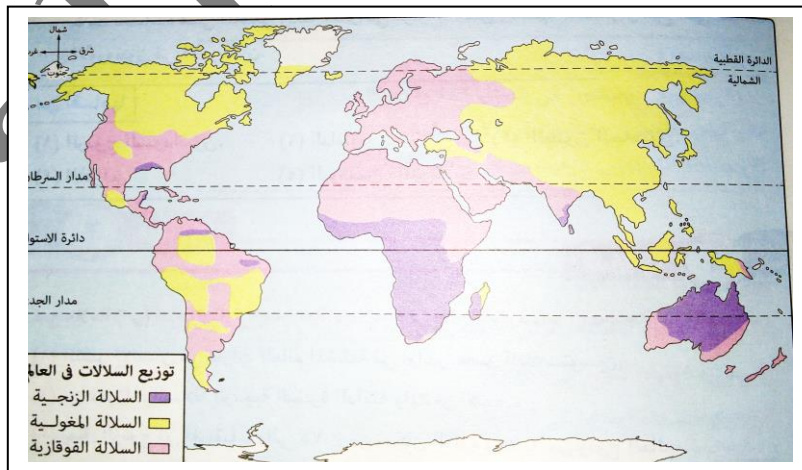
إقليم المناخ الجبلي

الموقع الفلكي	• اى دائرة عرض بها مناطق شديدة الارتفاع حتى عند دائرة الاستواء
الموقع الجغرافي	• فى قمم والمنحدرات العليا للمناطق الجبلية فى العالم
الخصائص المناخية	• شديد البرودة - القمم الجبلية يكسوها الجليد طول العام مثل جبال (الهمالايا)
النبات الطبيعي	• يتنوع النبات الطبيعي على حسب (ارتفاع السطح وكمية الامطار)

نشأة السلالات البشرية

تعريف السلالة	<ul style="list-style-type: none"> • هي مجموعة بشرية تتشابه فى صفاتها الجسمية الخارجية (الشكل الخارجى) • مثل (لون البشرة □ شكل العين □ الانف □ الشعر)
انتشار الإنسان	<ul style="list-style-type: none"> • فى اواخر عصر البلايستوسين • (انتشر الانسان فى قارات العالم وخاصة فى العالم القديم)
السلالة البشرية	<ul style="list-style-type: none"> • ظهرت السلالة البشرية بسبب • استقرار الانسان فى البيئات المختلفة وبدأ (يتاثر ويؤثر فى البيئة)
المظهر الخارجى	<ul style="list-style-type: none"> • البشر يختلفون فى مظهرهم الخارجى تبعاً لسلالاتهم
التقسيم	<ul style="list-style-type: none"> • اصل السلالة البشرية واحد • التقسيم يكون على اساس (الطول - لون البشرة □ شكل العين □ الانف) وغيرها
ملحوظة	<ul style="list-style-type: none"> • لا توجد سلالة اكثر ذكاء من سلالة اخرى (او اكثر منها قدرة على العمل والابداع)

السلالات الرئيسية فى العالم



السلالة الزنجية

النسبة	• ١٠ ٪ (من عدد سكان العالم)
الصفات الجسمية	• بشرة داكنة * انف عريض * شعر اجد * شفاة غليظة *

التوزيع الجغرافي في قارات العالم

القارات	ملاحظات
أفريقيا	• التركز قرب (دائرة الاستواء)
أوروبا	• عن طريق الحصول على الجنسية الاوروبية
الأمريكتين	• انتقال الزوج الى الأمريكتين عن طريق (الهجرة القسرية) وقت تجارة العبيد • للعمل في مزارع القطن □ قصب السكر □ التبغ (هي مزارع انشأها الاوروبيون)

أقسام السلالة الزنجية في العالم

الزنج السودانيين	البانتو	النيليون الحاميون	الاقزام	البوشمن والهونتوت
------------------	---------	-------------------	---------	-------------------

ملحوظة	• يمثل الزوج في قارة افريقيا ٧٠ ٪ من سكان القارة • في قارة افريقيا يوجد ٧٥ ٪ من زوج العالم
--------	---

السلالة المغولية

النسبة	• ٤٠ ٪ من عدد سكان العالم • بسبب انتماء (سكان الصين □ دول شرق و جنوب شرق اسيا) إلى السلالة المغولية • اكثر دول العالم في السكان
الصفات الجسمية	• بشرة صفراء * عيون منحرفة * شعر اسود مسترسل *

التوزيع الجغرافي في قارات العالم

قارة آسيا	• الصين * اليابان * كوريا * منغوليا * سيبيريا * دول جنوب شرق اسيا
الأمريكتين	• توجد في بعض الاماكن

أقسام السلالة (المغولية) فى العالم

المنطقة التى تتواجد بها السلالة	الأقسام
• فى شمال (كندا - الاسكا)	الأسكيمو
• فى الأمريكتين	الهنود الحمر
• فى سيبيريا	جماعة التنجوس

السلالة القوقازية

النسبة	• ٥٠٪ من عدد سكان العالم
الصفات الجسمية	• بشرة بيضاء وردية * شعر مموج * شفاه رفيعة

التوزيع الجغرافي فى قارات العالم

إفريقيا	• الدول العربية (التركز فى شمال الصحراء)
القارات	• أوروبا * أمريكا الشمالية * أمريكا الجنوبية * إفريقيا * استراليا

أقسام السلالة (القوقازية) فى العالم

المنطقة	الأقسام
• ينتمى اليها العرب * عدد كبير من سكان جنوب أوروبا	حوض البحر المتوسط
• سكان غرب ووسط أوروبا	المجموعة الألبية
• تشمل معظم سكان دول شمال أوروبا	المجموعة النوردية الشمالية

تعريف السلالة النقية	<ul style="list-style-type: none"> • هى السلالة البشرية التى لم تختلط بغيرها من السلالات • لا توجد حاليا سلالة نقية بسبب (انصهار السلالات واختلاط الصفات الطبيعية التى تميز كل سلالة) • توجد بعض السلالات النقية فى مناطق بدائية فى العالم (نسبه قليلة)
----------------------	--

نماذج لبعض السلالات النقية القليلة في العالم

السلالة الزنجية النقية

القارة	النوع	المنطقة
أفريقيا	<ul style="list-style-type: none"> السلالة الزنجية قصيرة القامة في طريقها الى الانقراض 	<ul style="list-style-type: none"> غابات حوض الكونغو □ صحراء كلهارى
أستراليا	<ul style="list-style-type: none"> الاستراليون الاصليون 	<ul style="list-style-type: none">

السلالة المغولية النقية

القارة	النوع	المنطقة
أمريكا الشمالية	<ul style="list-style-type: none"> الاسكيمو 	<ul style="list-style-type: none"> شمال كندا (صحارى التندرا الباردة)
أمريكا الجنوبية	<ul style="list-style-type: none"> الهنود الحمر 	<ul style="list-style-type: none"> في الغابات □ الجبال

الاختلاط

<ul style="list-style-type: none"> الولايات المتحدة 	<ul style="list-style-type: none"> لا توجد دولة في العالم تتكون من سلالة واحدة (الولايات المتحدة تضم) : السلالة الزنجية (عن طريق الهجرة الاجبارية) (تجارة العبيد) السلالة المغولية (الهنود الحمر) (السكان الاصليين) السلالة القوقازية (مهاجرين من اوروبا)
العرب	<ul style="list-style-type: none"> العرب ليسو من سلالة واحدة اغلبية العرب من السلالة القوقازية نتيجة الفتوحات والهجرات (ادت إلى الاختلاط مع السلالات الاخرى)

الدرس الثاني (توزيع السكان في العالم)

ملاحظات	عدد السكان (بالمليون)	القارة	الترتيب
• اكبر القارات سكانا	• ٤٣٥١	• آسيا	١
	• ١١٣٦	• أفريقيا	٢
	• ٧٤١	• أوروبا	٣
	• ٥٦٢	• أمريكا الشمالية	٤
	• ٤١٠	• أمريكا الجنوبية	٥
• اقل القارات سكانا	• ٣٩	• أستراليا (الأوقيانوسية)	٦
• خالية من السكان	• صفر	• أنتاركتيكا	٧
	• ٧,٢ مليار نسمة	عدد سكان العالم عام ٢٠١٤	

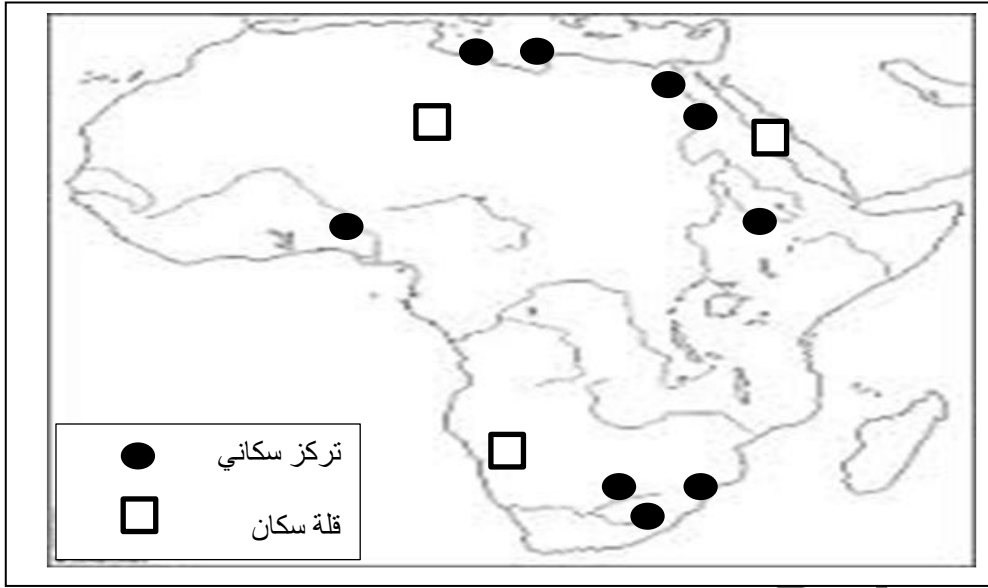
ملاحظات

<ul style="list-style-type: none"> • اجراء يتم كل (٥ □ ١٠) سنوات في كل دولة • على مستوى العالم يتم استخدام التقديرات 	التعداد السكاني
--	-----------------

مناطق تركيز سكان العالم

السبب	المناطق
• وجود (التربة الخصبة) (وفرة المياه) لقيام الزراعة	السهول الفيضية
• حيث يوجد (المناخ المعتدل) - (النشاط السياحي)	السهول الساحلية
• وفرة (فرصة العمل) - (الخدمات المتنوعة) - (المناطق الصناعية)	المدن الكبرى

توزيع السكان في قارة أفريقيا (1,1 مليار نسمة)



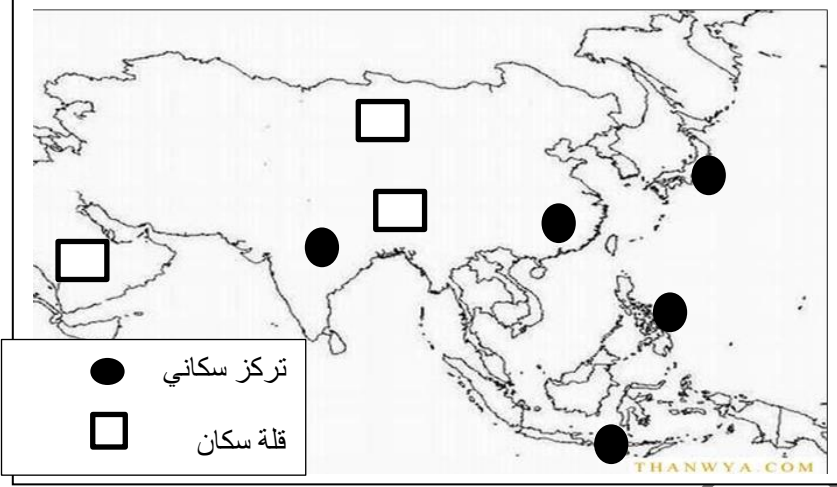
مناطق التركيز السكاني

الدول	امثله	المنطقة
• مصر والسودان	• سهول وادي النيل	السهول الفيضية الخصبة
• مصر □ دول المغرب العربي	• سواحل البحر المتوسط • سواحل جنوب افريقيا	السهول الساحلية المعتدلة الخصبة
• اوغندا - كينيا	• كثافة السكان بسبب (اعتدال المناخ)	المناطق المرتفعة في الدول المدارية

مناطق يقل بها السكان

الأسباب	المنطقة
• نمو الغابات الكثيفة * وجود البيئة القاسية * انتشار الأمراض	المناطق الاستوائية
• وجود الصحراء الكبرى * وجود صحراء كهارى	مناطق الصحراء الفقيرة
• وجود المرتفعات مثل (جبال البحر الاحمر)	المناطق الجبلية الوعرة

توزيع السكان في قارة آسيا (٤٣٥١ مليون نسمة)



ملاحظات

عدد السكان	• ثلثي عدد سكان العالم ٦٠٪ (٤٣٥١ مليون نسمة)
اكبر دوليتين	• الصين - الهند (اكبر دول العالم في السكان)

مناطق التركيز السكاني

الدول	امثله	المنطقة
• الصين • الهند	سهول نهر (يانجستي) سهول نهر (الجانج)	السهول الفيضية
	جزيرة جاوة (اكثر مناطق العالم ازدحاما بالسكان) الجزر اليابانية * جزر الفلبين	الجزر ذات التربة الخصبة

مناطق يقل بها السكان

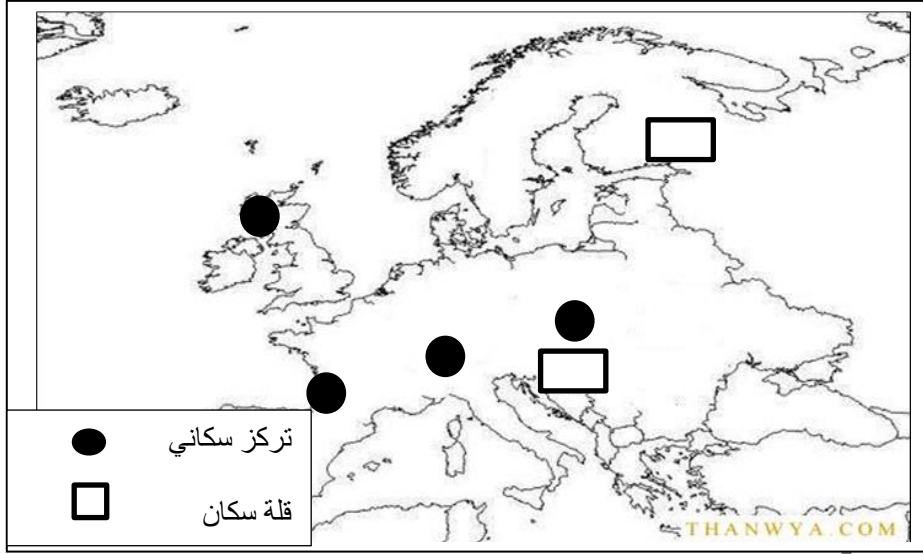
السبب	امثله	المنطقة
• شدة البرودة	• في سهول سيبيريا	المناطق الشمالية
• وعورة السطح	• في وسط القارة	مناطق جبلية و هضبية
• مناطق صحراء فقيرة	• شبه الجزيرة العربية	مناطق صحراوية

المشكلات المترتبة على زيادة السكان في دول آسيا

<ul style="list-style-type: none"> • نقص الغذاء • انخفاض مستوى المعيشة • قلة نصيب الفرد من الدخل القومي • الهجرات الغير شرعية تتجه الى الدول المتقدمة مثل (اوروبا) 	<p>المشكلات</p>
<ul style="list-style-type: none"> • (الهجرة الغير شرعية) هي التي تتم من خلال وسائل غير قانونية 	<p>ملاحظات</p>
<ul style="list-style-type: none"> • هجرة الافارقة في مراكب والوصول إلى سواحل اوروبا خاصة (اسبانيا □ ايطاليا) • الهروب من السلطات والاقامة الغير شرعية (غير قانونية) في البلاد 	<p>امثله الهجرة</p>

Walid Nassif

توزيع السكان في قارة أوروبا (٧٤١ مليون نسمة)



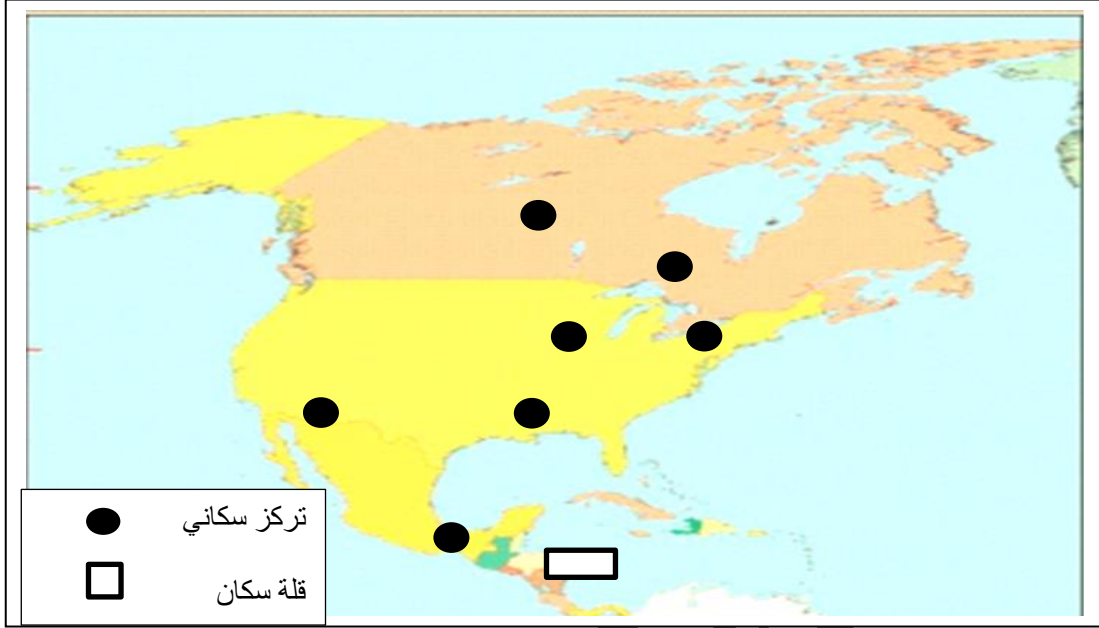
مناطق التركيز السكاني

المنطقة	امثله
دول التركيز	• في دول غرب ووسط أوروبا • (بريطانيا * ألمانيا * فرنسا * هولندا * اسبانيا)
مناطق التركيز	• في السهول الزراعية الخصبة مثل (السهل الاوربي العظيم) • في المدن الصناعية الكبرى مثل (لندن - باريس)
دول شرق أوروبا	• تركيز السكان في (دول شرق أوروبا) اقل كثافة من (دول غرب ووسط أوروبا) • بسبب (دول شرق أوروبا تعتبر اقل تقدما من دول غرب ووسط أوروبا)

مناطق يقل بها السكان

المنطقة	السبب
المناطق الشمالية	• شدة البرودة مثل (فلندا □ النرويج)
جبال الألب	• مناطق جبلية وعرة (صعوبة التنقل)

توزيع السكان في قارة أمريكا الشمالية (٥٦٢) مليون نسمة



أعداد السكان في القارة

عدد السكان	الدولة
• ٥٢٪ من سكان القارة	الولايات المتحدة
• ٢١٪ من سكان القارة	المكسيك
• النسبة الباقية	كندا وباقي الدول
• تضم القارة (الولايات المتحدة □ كندا □ المكسيك □ دول أمريكا الوسطى □ البحر الكاريبي)	ملحوظة

توزيع وتركز السكان في الولايات المتحدة

السبب	المنطقة
• وجود الموارد الاقتصادية * وجود المدن الكبرى مثل (نيويورك)	الساحل الشمالي الشرقي
• وجود الاقاليم الزراعية مثل (سهول المسيسيبي)	الولايات الوسطى
• وجود الموارد الاقتصادية الضخمة	منطقة البحيرات العظمى

توزيع وتركز السكان فى كندا

السبب	المنطقة
• تعتبر من المدن الكبرى	مونتريال
• قلة السكان فى شمال كندا بسبب (شدة البرودة)	ملحوظة

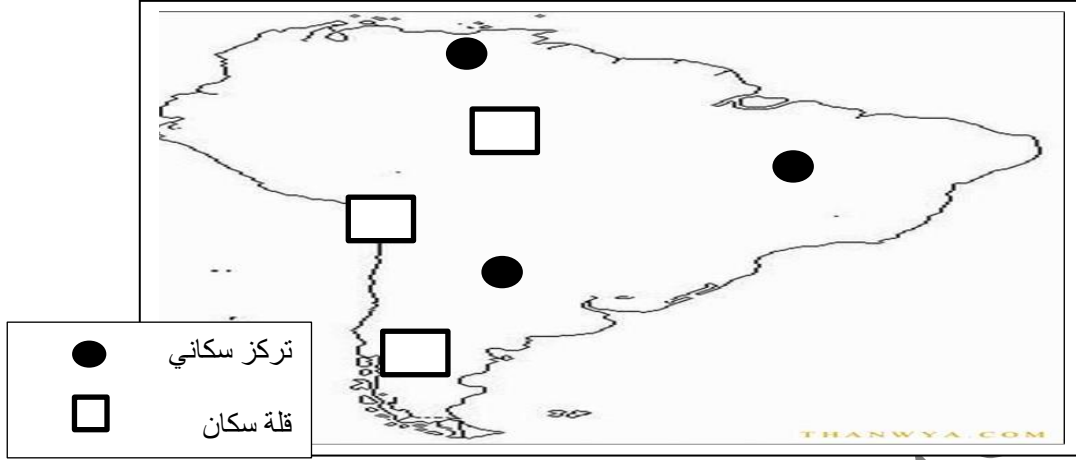
توزيع وتركز السكان فى المكسيك

السبب	المنطقة
• من المدن الكبرى الرئيسية (العاصمة)	مكسيكو

مناطق يقل بها السكان

• مثل (هندوراس *كوستاريكا)	دول البرزخ
• بعض الجزر الصغيرة	الجزر

توزيع السكان في قارة أمريكا الجنوبية (٤١٠ مليون نسمة)



أعداد السكان في القارة

نسبة عدد السكان	الدولة
• ٥٠٪ من سكان القارة (أكبر دول القارة في السكان)	البرازيل
• يزيد على ٤٠ مليون نسمة	الأرجنتين
• يقل عن مليون نسمة	جويانا

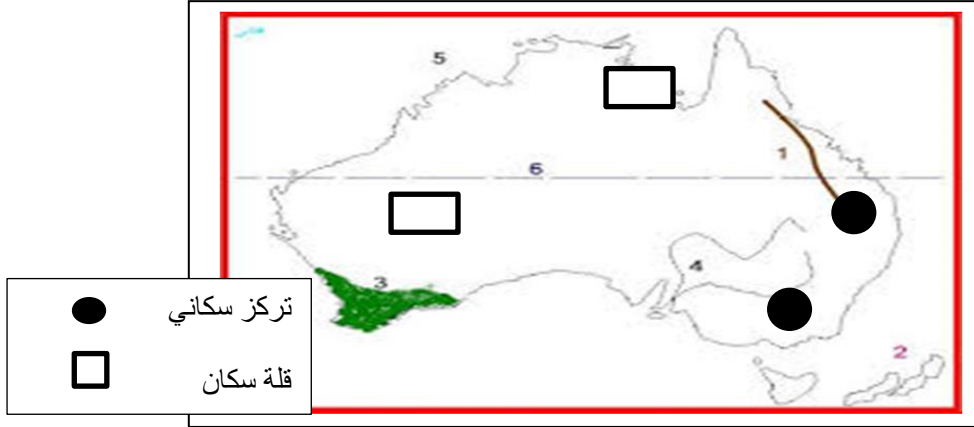
توزيع وتركيز السكان

الدولة	امثله	المنطقة
		• السهول الساحلية
• فنزويلا • في الأرجنتين تعرف بسهول (البمباس)	• سهل الاورينوكو • سهول لابلاتا	• السهول الفيضية
• بسبب وجود المدن الكبرى		• هضبة البرازيل وسواحلها

مناطق يقل بها السكان

المناطق
• سهول الامزون الاستوائية (بسبب كثافة الغابات الاستوائية) • قمم جبال الانديز • هضبة بتاجونيا في الجنوب

توزيع السكان في قارة أستراليا والجزر المجاورة (٣٩) مليون نسمة



أعداد السكان في القارة

الدولة - الجزيرة	عدد السكان
أستراليا	• ٦٠٪ من السكان (أكبر دول القارة سكانا)
نيوزيلندا	• ١١٪ من السكان
ملحوظة	• باقى السكان فى الجزر المتناثرة فى المحيط الهادى مثل (سولومون)

توزيع وتركز السكان في القارة

المنطقة	السبب	مثال
السواحل الشرقية	• وجود مدن صناعية كبرى ومدن كبرى	• وجود مدينة سيدنى - المناطق الصناعية
جنوب شرق القارة	• وجود ارض زراعية	• سهول نهر (مري □ دارلنج)

مناطق يقل بها السكان

المنطقة	السبب
داخل وغرب القارة	• سيادة الظروف الصحراوية
شمال القارة	• وجود حشائش السافانا و الغابات الموسمية

الدرس الثالث (خصائص سكان العالم)

خصائص السكان	<ul style="list-style-type: none"> دراسة خصائص السكان الديموجرافية وهي (المواليد □ الوفيات □ التركيب العمري والنوعى (دراسة خصائص السكان التعليمية (الحالة التعليمية للسكان) دراسة خصائص السكان الصحية (الحالة الصحية للسكان) دراسة خصائص السكان الاقتصادية (الحالة الاقتصادية للسكان)
---------------------	--

أولاً (خصائص السكان الديموجرافية)

الديموجرافية	<ul style="list-style-type: none"> هو علم دراسة السكان من حيث (نمو و تركيب وتوزيع السكان) تشمل (المواليد □ الوفيات □ التركيب العمري - التركيب النوعى)
---------------------	---

معدل المواليد

القارة	معدل المواليد	القارة	معدل المواليد
• افريقيا	٣٦ فى الاف	• امريكا الشمالية	١٧ فى الاف
• اسيا	١٨ فى الاف	• امريكا الجنوبية	١٧ فى الاف
• استراليا	١٨ فى الاف	• اوروبا	١١ فى الاف

ملاحظات

معدل المواليد	• يبلغ معدل المواليد فى العالم ٢٠ فى الالف (يختلف من قارة الى اخرى ومن دولة الى اخرى)
مصر	<ul style="list-style-type: none"> • معدل المواليد فى مصر ٣١,٣ فى الالف عام ٢٠١٤ • معدل مرتفع مثل كل دول العالم النامى
قارة أفريقيا	• اعلى معدل مواليد (٣٦) فى الالف (دول نامية)
قارة أوروبا	• اقل معدل مواليد (١١) فى الالف

أسباب ارتفاع معدل المواليد فى قارة أفريقيا

الأسباب	<ul style="list-style-type: none"> • انتشار الامية والفقير • الاعتماد على الزراعة البدائية والرعى • انتشار بعض العادات والتقاليد السلبية مثل : (الزواج المبكر للبنات) □ (كثرة الانجاب)
----------------	---

معدل الوفيات

القارة	معدل المواليد	القارة	معدل المواليد
• أوروبا	١١ في الالف	• امريكا الشمالية	٧ في الالف
• افريقيا	١٠ في الالف	• استراليا	٧ في الالف
• اسيا	٧ في الالف	• اميركا الجنوبية	٦ في الالف

ملاحظات

• متوسط معدل الوفيات على مستوى العالم (٨) في الالف	معدل الوفيات
• تزيد معدلات الوفيات في الدول النامية والفقيرة اكثر من (١١) في الالف	الدول النامية
• تقل معدلات الوفيات في الدول المتقدمة عن (٧) في الالف	الدول المتقدمة
• قارة اوروبا ترتفع بها نسبة الوفيات (١١) في الالف بسبب (زيادة عدد كبار السن)	قارة أوروبا
• قارة امريكا الجنوبية اقل معدل في الوفيات (تصل النسبة ٦ في الالف)	أمريكا الجنوبية
• معدل الوفيات في مصر انخفض الى اقل من ٧ في الالف بسبب (زيادة الرعاية الصحية - الاهتمام بصحة الاطفال)	مصر

العوامل المؤثرة على معدلات الوفيات في العالم

العامل	السبب
الخدمات الصحية مستوى السكن	• مستوى السكن و التغذية و الخدمات الصحية يؤثر على معدلات الوفيات كالتالي : • معدل الوفيات يقل في الدول التي تهتم بالوقاية الصحية والتغذية السليمة • معدل الوفيات يزداد في الدول التي تقل بها الرعاية الصحية وتنتشر الامراض
الحروب والكوارث	• الكوارث مثل الجفاف والزلازل (تؤدي الى زيادة معدلات الوفيات)

الزيادة الطبيعية

<ul style="list-style-type: none"> • هو ناتج الفرق بين (معدل المواليد) و (معدل الوفيات) • معدل الزيادة الطبيعية = معدل المواليد - معدل الوفيات 	<p>معدل الزيادة الطبيعية</p>
<ul style="list-style-type: none"> • تقل معدلات الزيادة الطبيعية في الدول المتقدمة • بسبب (قلة معدلات المواليد والوفيات) 	<p>الدول المتقدمة</p>
<ul style="list-style-type: none"> • يصل معدل الزيادة الطبيعية إلى (٢٥,٢) في الاف عام ٢٠١٤ • يعتبر معدل مرتفع 	<p>مصر</p>

الزيادة الطبيعية في بعض قارات العالم

القارة	معدل الزيادة الطبيعية	السبب
أفريقيا	مرتفع	زيادة عدد المواليد وقلة عدد الوفيات نسبيا
أمريكا الشمالية	منخفض	قلة عدد المواليد * قلة عدد الوفيات
أوروبا	معدل الزيادة الطبيعية (صفر)	ثبات عدد السكان عدد المواليد = عدد الوفيات

التركيب العمري

<ul style="list-style-type: none"> • التركيب العمري (هو دراسة عدد ونسبه كل مجموعة من سكان المنطقة وفقا لفئات عمرية محددة) • تنقسم إلى فئات عمرية 	<p>تعريف</p>
--	--------------

صغار السن (غير منتجة)

تشمل	• تضم (الرضع □ الاطفال المراهقين) (تقل اعمارهم عن ١٥ سنة)
الخصائص	• فئة غير منتجة * تمثل قاعدة الهرم السكاني
المشكلة	• تكلف الدولة ميزانية ضخمة حتى تستطيع توفير لصغار السن الاتى : • (الملابس □ الغذاء □ الرعاية الصحية □ التعليم □ غيرها من الخدمات)
نسبه صغار السن في العالم	
الدول النامية	• نسبه مرتفعة • تصل نسبه صغار السن إلى (٢٩٪ من جملة سكان الدول النامية) • تصل نسبه صغار السن في (مصر) إلى (٣٢٪)
الدول المتقدمة	• نسبه منخفضة * تصل نسبه صغار السن في (السويد) إلى (١٧٪)
ملحوظة	• زيادة نسبه صغار السن في الدول النامية تشكل عبئاً اقتصادياً كبيراً • تقل فئة صغار السن في الدول المتقدمة

الفئة المتوسطة (سن العمل المنتجة)

الخصائص	• تضم فئة البالغين (تتراوح الاعمار من ١٥ إلى ٦٤) عام • هي الفئة المنتجة في الدول (فئة متقاربة بين دول العالم)
نسبه الفئة المتوسطة في العالم	
دول غرب أوروبا	• اعلى نسبة في (دول غرب اوروبا)
إفريقيا	• اقل (نسبة البالغين) في قارة افريقيا

كبار السن (فئة غير منتجة)

الخصائص	• تضم السكان الذين وصلت اعمارهم إلى (٦٥ عام فاكثر) • فئة غير منتجة
النسبة في العالم	• ترتفع النسبة في الدول المتقدمة عن الدول النامية • النسبة في الدول المتقدمة (١٧٪) والدول النامية (٦٪) • السبب (التقدم في مجالات الصحة والخدمات التعليمية في الدول المتقدمة)

القارات والدول	النسبة	
<ul style="list-style-type: none"> • فى معظم قارة افريقيا - قارة اسيا فى (الهند) • معظم دول امريكا الجنوبية - جنوب افريقيا □ الصين 	<ul style="list-style-type: none"> • من ٤٠ الى ٦٠ % • ٧٥ % 	الدول النامية
<ul style="list-style-type: none"> • امريكا الشماليه * اوروبا * استراليا * اليابان * روسيا 	<ul style="list-style-type: none"> • اكثر من ٩٥ % 	الدول المتقدمة

ملاحظات

<p>ترتفع نسبه المتعلمين فى مصر إلى ٦٥ % بسبب :</p> <ul style="list-style-type: none"> • زيادة الاهتمام بالتعليم فى جميع المراحل • جهود الدولة فى (محو الامية) (تحقيق مبدأ تكافؤ الفرص) 	مصر
<ul style="list-style-type: none"> • ترتفع نسبه الامية فى فى سن اكبر من ١٥ سنة فى الدول النامية وتنخفض فى الدول المتقدمة 	نسبه الامية

العادات والتقاليد التي تؤثر على معدل تعليم الإناث (خاصة)

<ul style="list-style-type: none"> • تفضيل الزواج المبكر للبنات • بعض القرى تحرم المرأة من التعليم • بعض المجتمعات لها معتقدات خاطئة للبنات 	العادات
--	----------------

ثالثاً : خصائص السكان الصحية (الحالة الصحية)

الدول	التقسيم
<ul style="list-style-type: none"> • دول اوروبا □ روسيا □ امريكا الشمالية 	دول رعاية فائقة
<ul style="list-style-type: none"> • مصر □ الاردن □ الامارات 	دول رعاية مرتفعة
<ul style="list-style-type: none"> • افريقيا (النيجر - اثيوبيا) * اسيا (نيبال) 	دول رعاية منخفضة
<p>كلما زاد عدد الأطباء بالنسبة للسكان فى الدولة دل على زيادة الرعاية الصحية</p>	ملحوظة

رابعاً (الخصائص الاقتصادية للسكان)

نصيب الفرد من الدخل القومي السنوي

القارة	نصيب الفرد السنوي من الدخل	القارة	نصيب الفرد السنوي من الدخل
أستراليا (ق)	٣٠,١ الف دولار	أمريكا الجنوبية	١٢,٦ الاف دولار
أوروبا	٣٠ الف دولار	آسيا	١٠,٤ الاف دولار
أمريكا الشمالية	١٦ الف دولار	أفريقيا	٤,٥ الف دولار

ملاحظات

الخصائص الاقتصادية	<ul style="list-style-type: none"> تختلف الخصائص الاقتصادية لسكان العالم بسبب : تنوع الأنشطة التي يقوم بها السكان من دولة الى دولة دخل الانسان من الاموال
قارة أستراليا	اعلى نصيب للفرد من الدخل القومي
قارة إفريقيا	اقل نصيب للفرد من الدخل القومي

تقسيم دول العالم على أساس الدخل

الدخل الاقتصادي المرتفع

التركز	<ul style="list-style-type: none"> يتركز السكان في المدن (مستوى معيشة مرتفع) الاعتماد على الصناعة والخدمات
النشاط الاقتصادي	<ul style="list-style-type: none"> يعتمد السكان على الصناعة والخدمات يستهلكون كميات كبيرة من الطاقة
الدول	<ul style="list-style-type: none"> دول غرب اوروبا - امريكا الشمالية (دول صناعية) دول الخليج (تعتمد على تصدير البترول □ تصنيع مشتقاته)

دخل اقتصادي فوق المتوسط

النشاط الاقتصادي	<ul style="list-style-type: none"> يعتمد السكان على التصنيع النامي والانشطة التقليدية
الدول	<ul style="list-style-type: none"> تركيا □ شرق اوروبا □ المكسيك □ جنوب افريقيا

النشاط الاقتصادي	• الاعتماد على التصنيع والتنمية الاقتصادية والانشطة الاخرى
الدول	<ul style="list-style-type: none"> • آسيا (الصين) • أفريقيا (مصر) □ (المغرب) • أمريكا الجنوبية (البرازيل) • أوروبا (اوكرانيا) • أمريكا الشمالية (هايتي)

دول ذات دخل اقتصادي زراعي منخفض

النشاط الاقتصادي	<ul style="list-style-type: none"> • الاعتماد على الزراعة • يتركز معظم السكان في الريف
الدول	<ul style="list-style-type: none"> • افريقيا (الكونغو) • اسيا (باكستان)

ملاحظات

الدخل المرتفع	• هي الدول التي تعتمد على النشاط الصناعي
الدخل المنخفض	• هي الدول التي تعتمد على النشاط الزراعي
إفريقيا	<ul style="list-style-type: none"> • اذا احسنت افريقيا استخدام مواردها الزراعية والمعدنية • سوف تصبح اكثر قارات العالم تقدما (لانها تملك موارد ضخمة)

قوة العمل

تعريف قوة العمل	<ul style="list-style-type: none"> • هم عدد الافراد في سن العمل والقادرين على العمل • (الذين يعملون □ الذين يبحثون عن عمل)
الأنشطة الاقتصادية	<ul style="list-style-type: none"> • يختلف توزيع قوة العمل في الدول على حسب الأنشطة الاقتصادية بها • تختلف نسبة العاملين في الأنشطة الاقتصادية في الدول المتقدمة والدول النامية

نسبة قوة العمل في مجال الزراعة

الدول	النسبة
• قارة افريقيا مثل (اثيوبيا)	٪٨٠
• قارة افريقيا (السودان) * اسيا (الهند)	٪٨٠ : ٦٠
• افريقيا (مصر) * اسيا (تركيا)	٪٦٠ : ٣٠
• الدول المتقدمة (غرب اوربا □ امريكا الشمالية □ استراليا)	اقل من ٪١٠

نسبة قوة العمل في مجال الصناعة

• زيادة نسبة العاملين في الصناعة والخدمات	الدول المتقدمة الغنية
• زيادة نسبة العاملين في (الزراعة - الرعى □ الصيد □ قطع الغابات)	الدول النامية الفقيرة

أطيب التمنيات بالنجاح والتوفيق

لجميع الطلبة والطالبات

ملازم (تحيا مصر) في الدراسات الاجتماعية

الصف الثالث الإعدادي

الفصل الدراسي الأول ٢٠٢٣ / ٢٠٢٤

إعداد الأستاذ / وليد نصرى

الجزء الأول (ملخص شرح التاريخ)

الجزء الثاني (الأسئلة والإجابات)

أي طالب أو طالبة لا يستطيعون (مادياً) أخذ درس في الدراسات (الرجاء الاتصال واتس ٠١٢٢٦٠٨٤٦١٨)
(في محيط القاهرة والجيزة)

الملازم متاحة للجميع على صفحتي للتحميل المجاني ولن أسامح ليوم الدين أي مدرس يقوم بإزالة اسمي وكتابة اسمه على الملازم
و يقوم بسرقة مذكراتي وينسبها لنفسه ويتاجر فيها

الوحدة الأولى (مصر تحت الحكم العثماني) الدرس الأول (مصر بين المماليك والعثمانيين)

<ul style="list-style-type: none"> شهد العالم الإسلامي في أواخر القرن (١٥) وبداية القرن (١٦) صراعا حاد بين (ثلاث قوى) وهى : (الدولة المملوكية - الدولة الصفوية - الدولة العثمانية) 	القوى الثلاث المتصارعة
---	-------------------------------

الدولة المملوكية

<ul style="list-style-type: none"> قامت دولة المماليك في (مصر - الشام - الحجاز) قامت دولة المماليك في (ساحل إفريقيا الشرقي) المطل على البحر الأحمر 	حدود الدولة
<ul style="list-style-type: none"> تعرضت الدولة أواخر القرن ١٥ م إلى (أزمات مالية وانهيار اقتصادي - تدهور سياسي) 	أواخر القرن (١٥)
<ul style="list-style-type: none"> بسبب اكتشاف طريق راس الرجاء الصالح ١٤٩٨ على يد (البرتغاليون) (أدى إلى تحويل تجارة الشرق لأيدي البرتغاليين بدل من المماليك) تحطم الأسطول المملوكي عام ١٥٠٩ في معركة (ديو البحرية) 	أسباب الأزمات المالية والتدهور الاقتصادي
<ul style="list-style-type: none"> حدثت أزمة مالية وانهيار الاقتصاد لدولة المماليك 	النتيجة
<ul style="list-style-type: none"> بسبب اضطراب الأمن الصراع المستمر بين المماليك كثرة الفتن والثورات (اضعف ذلك القوة العسكرية للمماليك) . 	أسباب الأزمات السياسية
<ul style="list-style-type: none"> حدثت التدهور السياسي والأزمة السياسية 	النتيجة

الدولة العثمانية

<ul style="list-style-type: none"> مع بداية القرن (١٦) اتجه سليم الأول في حملاته نحو الشرق . اصطدم مع (الدولة الصفوية) في إيران و (دولة المماليك) في الشام و مصر . 	سليم الأول
--	-------------------

الدولة الصفوية (إيران حاليا)

<ul style="list-style-type: none"> معركة جالديران 	الموقعة
<ul style="list-style-type: none"> ١٥١٤ 	العام
<ul style="list-style-type: none"> سليم الأول (العثمانيون) * الصفويون 	الأطراف
<ul style="list-style-type: none"> انتصار العثمانيين و هزيمة الصفويون * دخول سليم الأول العاصمة تبريز 	النتيجة

اتجاه العثمانيين إلى مصر والشام

الأسباب	
الأسباب	<ul style="list-style-type: none">• رغبة سليم الأول في توسيع ممتلكات الدولة العثمانية في الشرق عن طريق :• (السيطرة على مصر) هي تمثل قلب العالم الإسلامي
الابتعاد عن أوروبا	<ul style="list-style-type: none">• أراد سليم الأول توسيع ممتلكات الدولة العثمانية على حساب دول أوروبا• ولكنة ابتعد عن التوسع على حساب (الغرب) لعدة أسباب
أسباب الابتعاد	<ul style="list-style-type: none">• تفوق أوروبا (عسكريا - علميا - حضاريا) على العثمانيين• ادرك (سليم الأول) إن الصدام مع أوروبا محفوف (محاط) بالمخاطر وليس في صالحه

مراحل استيلاء العثمانيين على الشام ومصر

معركة الريدانية (يناير ١٥١٧ م) مصر		معركة مرج دابق (أغسطس ١٥١٦ م) الشام	
الأطراف	• سليم الأول (عثماني) * طومان باى (مماليك) مصر	الأطراف	• سليم الأول (عثماني) * قنصورة غوري (مماليك) الشام
الأسباب	• الاستيلاء على مصر وتوسيع الدولة العثمانية	الأسباب	• الاستيلاء على الشام وتوسيع الدولة العثمانية
الأحداث	• التقى الجيش العثماني والجيش المصري عند الريدانية (في صحراء العباسية)	الأحداث	• استيلاء سليم الأول على إمارة (ذي القادر) المملوكية التي تقع على الحدود بين الدولتين (العثمانية □ المملوكية) • خروج قنصوه غوري إلى الشام عند (مرج دابق)
النتائج	• هزيمة طومان باى • دخول العثمانيين القاهرة • نهاية دولة المماليك (في مصر والشام) • أصبحت مصر ولاية عثمانية ١٥١٧	النتائج	• انتصار العثمانيين و هزيمة المماليك • قتل السلطان (قنصوه غوري) • أصبحت الشام ولاية عثمانية ١٥١٦

نتائج هزيمة المماليك على يد العثمانيين	أسباب هزيمة المماليك في مصر والشام
<ul style="list-style-type: none"> • تحولت مصر من دولة مستقلة إلى ولاية عثمانية . • انتقلت خلافة العالم الإسلامي الدينية والسياسية إلى الدولة العثمانية • اصبح سليم الأول الحامي الوحيد للحرمين ولجميع رعاياه في العالم الإسلامي • سيطر العثمانيون على العالم العربي من اتجاهين (الأسبوي والأفريقي) 	<ul style="list-style-type: none"> • عدم الاستقرار الداخلي بسبب نزاع وتطاحن المماليك على السلطة . • التفوق العسكري للجيش العثماني . • استخدام الجيش العثماني (أساليب قتال جديدة وأسلحة متطورة)

ملامح الحكم العثماني في مصر

<ul style="list-style-type: none"> • كان حكم العثمانيين (جامدا □ راكداً) • استمر الحكم (٤) قرون 	الحكم العثماني
<ul style="list-style-type: none"> • اختفاء دور العقل والفكر • أصيب العالم العربي بالجدب العلمي . • انعدام الاجتهاد في الدين . • اختفاء روح الابتكار في العلم والأدب 	شروح الجمود والركود
<ul style="list-style-type: none"> • انزلت مصر عن المؤثرات الحضارية الحديثة في أوروبا 	النتيجة

أولاً : الحياة السياسية (نظام الحكم)

يتكون من	نظام الحكم
<ul style="list-style-type: none"> • الوالي (الباشا) • الحماية العثمانية * الديوان (ديوان القاهرة) * إدارة الأقاليم 	

عوامل ضعف نظام الحكم في الدولة العثمانية

<ul style="list-style-type: none"> • قصر مدة حكم الوالي من (سنة إلى ثلاث سنوات) • زيادة سلطة الحماية العثمانية والديوان 	العوامل
<ul style="list-style-type: none"> • نتيجة ضعف الدولة العثمانية أدى إلى • تطلع بكوات المماليك (حكام الأقاليم) للانفراد بحكم البلاد 	ملحوظة

حركة علي بك الكبير ١٧٦٨

<p>هي أولى الحركات الاستقلالية ضد الدولة العثمانية في مصر</p> <ul style="list-style-type: none"> • أصبح (علي بك الكبير) الحاكم الفعلي لمصر ١٧٦٨ م • تحالف مع الشيخ ظاهر العمر (حاكم جنوب الشام) . 	الحركة
<ul style="list-style-type: none"> • اخضع الحجاز لنفوذه . • إرسال النائب محمد أبو الذهب لغزو الشام (استطاع دخول دمشق) . 	توسعات علي بك
<ul style="list-style-type: none"> • انحياز محمد أبو الذهب للسلطان العثماني (الاتفاق معه ضد علي بك الكبير) 	أسباب فشل الحركة
<ul style="list-style-type: none"> • رجوع مصر ولاية عثمانية مرة أخرى (تحت حكم محمد أبو الذهب) منصب شيخ البلد 	النتيجة

م . وليد نصرى (٠١٢٢٦٠٨٤٦١٨) الملازم مرفوعة على صفحة الفيس باسم (وليد نصرى)

الجغرافيا السياسية الصف الثالث الثانوي - الدراسات الاجتماعية الصف الأول والثاني والثالث الإعدادي

ثانياً (الأوضاع الاقتصادية)

تدهور الزراعة

ملكية الأرض الزراعية	<ul style="list-style-type: none"> كانت الأرض مملوكة للدولة (السلطان العثماني) كان الفلاح يزرع الأرض فقط (حق الانتفاع فقط)
حق الانتفاع	<ul style="list-style-type: none"> هو انتفاع الفلاح بالأرض فقط وليس له حق البيع أو التوريث
أسباب التدهور	<ul style="list-style-type: none"> إرهاق الفلاحين بالضرائب المفروضة على الأرض الزراعية تطبيق نظام الالتزام (في منتصف القرن (١٧) وقت ضعف الدولة العثمانية اتباع الملتزم الشدة والظلم في جمع الضرائب إهمال شئون الري (عدم إقامة السدود □ حفر الترعة).
النتيجة	<ul style="list-style-type: none"> تدهور الزراعة تدهور أحوال المجتمع الريفي

ملحوظة	<ul style="list-style-type: none"> تعريف نظام (الالتزام - الملتزم) نظام الالتزام (هو جمع الضرائب من الفلاحين لصالح الدولة العثمانية) الملتزم (هو شخص ثرى يدفع الضرائب للسلطان ثم يقوم بجمعها من الفلاحين)
--------	--

تدهور الصناعة

الأسباب	<ul style="list-style-type: none"> تدهور الزراعة ارسال امهر الصناع والحرفيين المصريين إلى عاصمة الدولة العثمانية □ (الاستانة).
النتيجة	<ul style="list-style-type: none"> أصبحت الصناعات (يدوية - بسيطة - رديئة)

تدهور التجارة

أسباب تدهور التجارة الداخلية	<ul style="list-style-type: none"> بسبب تدهور الزراعة والصناعة . إهمال الطرق البرية . * غارات بدو الصحراء . * عدم وجود امن في البلاد .
أسباب تدهور التجارة الخارجية	<ul style="list-style-type: none"> تحويل الطريق التجاري بين الشرق والغرب (إلى راس الرجاء الصالح) . منح الدولة العثمانية الامتيازات الأجنبية للدول الأوروبية

تحيا مصر

ثالثاً (الحالة الاجتماعية)

تحيا مصر

وليد نصرى ٠١٢٢٦٠٨٤٦١٨

فئة الحكم

• تركزت السلطة في أيدي (الأثراك - المماليك)	السلطة
• كانت السلطة الحاكمة لها كافة الصلاحيات في (شؤون الحكم □ الإدارة □ الجيش)	الصلاحيات

فئة المحكومين

طبقة دنيا (كثيرة)	طبقة وسطى (محدودة)
<ul style="list-style-type: none">• تتكون من عامة الشعب □ الفلاحين □ صغار الحرفيين• عانت من الفقر □ الجهل □ البطالة .• انتشار الأوبئة والأمراض .	<ul style="list-style-type: none">• تتكون من :• المشايخ □ علماء الدين □ الأزهر □ كبار التجار

رابعاً (الحياة الفكرية والثقافية)

• اتسمت الحياة الفكرية والثقافية بالجمود والتخلف	السمات
• بسبب سياسية العزلة التي فرضها العثمانيون على البلاد	السبب
<ul style="list-style-type: none">• اهتمت مكانه الأزهر العلمية• كان هناك الاهتمام بالعلوم الشرعية فقط• أهملت العلوم (الرياضية - الطبيعية - العقلية)• تدهورت الحياة الأدبية• انتشر الجهل الشعوذة والخرافات	النتائج

م . وليد نصرى (٠١٢٢٦٠٨٤٦١٨) الملازم مرفوعة على صفحة الفيس باسم (وليد نصرى)

الجغرافيا السياسية الصف الثالث الثانوي - الدراسات الاجتماعية الصف الأول والثاني والثالث الإعدادي

التنافس الاستعماري

<ul style="list-style-type: none"> • بدأ التنافس الاستعماري بين فرنسا وإنجلترا من (قرن ١٧) إلى القرن (١٨) • كانت الحملة الفرنسية على مصر جزء من هذا التنافس 	بداية التنافس
<ul style="list-style-type: none"> • ارسل القنصل الفرنسي في مصر تقارير (عن سوء الأوضاع السياسية والداخلية في مصر) • طالب حكومة فرنسا إرسال حملة عسكرية إلى مصر 	القنصل الفرنسي

أسباب الحملة الفرنسية على مصر

<ul style="list-style-type: none"> • تعويض فرنسا عن فقدان مستعمراتها • قطع الطريق بين إنجلترا ومستعمراتها في الشرق (الهند) أهم مستعمرات إنجلترا • إنشاء مستعمرة فرنسية تكون قاعدتها مصر 	الأسباب
--	---------

الحملة الفرنسية

<ul style="list-style-type: none"> • اعد نابليون الجيش واصطحب معه مجموعة من العلماء في مختلف الفنون بهدف : • دراسة أحوال مصر * استغلال موارد مصر • حمل معه مطبعة فرنسية وعربية (لطباعة المنشورات للمصريين .) 	الإعداد للحملة
<ul style="list-style-type: none"> • أبحرت من ميناء طولون بفرنسا سرا • امر نابليون الحملة التوجه إلى مصر • وصلت الحملة إلى مدينة الإسكندرية 	خط سير الحملة

مقاومة اهل الإسكندرية للحملة

<ul style="list-style-type: none"> • قبل ان تصل قوات المماليك لملاقاة الحملة • قاوم اهل الإسكندرية الحملة الفرنسية بقيادة (محمد كريم) • قبض على محمد كريم واعدم رميا بالرصاص في سبتمبر ١٧٩٨ (بسبب مقاومته للحملة) 	محمد كريم
--	-----------

تحيا مصر

المعارك الحربية بين فرنسا والمماليك

المعركة	العام	المكان	الأطراف	النتائج
شبراخيت	يوليو ١٧٩٨	البحيرة	• المماليك • الفرنسيين	• هزيمة المماليك • فروا إلى الجنوب للدفاع عن القاهرة
امبابه	يوليو ١٧٩٨	القاهرة	• المماليك • الفرنسيين	• هزيمة المماليك • فرار مراد بك (للصيد) • فرار إبراهيم بك و والي العثماني للشام

أسباب الهزيمة	• اعتماد المماليك على الفروسية في الحروب • اعتماد الفرنسيين على المدافع والمعدات الحديثة
دخول القاهرة	• دخل الفرنسيين القاهرة في (يوليو ١٧٩٨) • قام نابليون بتأمين العلماء والمشايخ في الجامع الأزهر على أرواحهم وأموالهم

معركة أبو قبير البحرية أغسطس ١٧٩٨

الأطراف	• الأسطول الإنجليزي بقيادة (نلسون) - الأسطول الفرنسي
الأحداث	• قيام الأسطول الإنجليزي بضرب الأسطول الفرنسي • غرق الأسطول الفرنسي في خليج أبو قبير .
نتائج المعركة	• تحطيم واغراق الاسطول الفرنسي • محاصرة الأسطول الإنجليزي شواطئ مصر الشمالية (ادى الحصار الى) • القضاء على آمال فرنسا (بالسيطرة على البحر المتوسط) • قطع امتداد فرنسا للحملة الموجودة في مصر) • حصار الفرنسيين داخل مصر) (إحباط الجيش الفرنسي) • توقف التجارة الخارجية بالنسبة لمصر)

مقاومة أهل الصعيد للجنود الفرنسيين

أسلوب المقاومة	<ul style="list-style-type: none"> • اتبع أهل الصعيد (حرب المناوشات والمعارك المتفرقة) ضد الفرنسيين • أدى ذلك إلى انهك قوة الجنود الفرنسيين (بسبب طول الوادي)
نتيجة الأسلوب	<ul style="list-style-type: none"> • فشلت قوات الاحتلال الفرنسي في إخضاع أهل الصعيد
نتيجة الفشل	<ul style="list-style-type: none"> • تعاظم الشعور الوطني عند المصريين • نمو الوعي القومي تجاه الاحتلال الفرنسي
تعريف المقاومة	(رفض الشعوب للاحتلال والدفاع عن البلاد بكل الوسائل للتحرر من الاحتلال)

ثورة القاهرة الأولى (أكتوبر ١٧٩٨)

أسباب الثورة	<ul style="list-style-type: none"> • فرض الضرائب الباهظة على التجار • تفتيش بيوت المصريين والمحال بحثًا عن الأموال • هدم أبواب الحارات لمطاردة عناصر المقاومة. • هدم المباني والآثار والمساجد بحجة تحصين القاهرة .
مركز الثورة	<ul style="list-style-type: none"> • كان (الأزهر الشريف) مقرا لقيادة الثورة
أحداث الثورة	<ul style="list-style-type: none"> • اشتعال الثورة و وانتقالها إلى الأقاليم • قتل حاكم القاهرة الفرنسي • استخدمت قوات الاحتلال الفرنسي سياسية القمع والإرهاب (لإخماد الثورة) • دخل الفرنسيين الأزهر بخيولهم (حرك الشعور الديني لدى المصريين)
نتائج الثورة	<ul style="list-style-type: none"> • اعدم الفرنسيين الكثير من الأهالي والثوار • فرض الغرامات على التجار والعلماء . • قيام الفرنسيين بتحصين القاهرة لمنع اندلاع ثورات أخرى.
ملحوظة	لعب العلماء ورجال الأزهر دورا مهما في زيادة نمو الوعي للمصريين لمقاومة الاحتلال

الحملة الفرنسية على الشام مارس ١٧٩٩

أسباب الحملة	<ul style="list-style-type: none"> تحالف (الدولة العثمانية) مع (إنجلترا وروسيا) لإخراج فرنسا بالقوة العسكرية . تم تجهيز الحملة البحرية من الشمال (عن طريق جزيرة رودس للوصول الى مصر) تم تجهيز الحملة البرية من الشرق (عن طريق الشام للوصول إلى مصر) أراد نابليون القضاء على الجيش العثماني في الشام قبل ان يصل إلى مصر
أحداث الحملة	<ul style="list-style-type: none"> قاد نابليون قواته إلى الشام من جهة العريش الاستلاء على العريش وغزة (وصل إلى يافا)
مذبحة يافا	<ul style="list-style-type: none"> حصار يافا حصارا شديدا (قامت الحامية بالتسليم) اعدم نابليون جميع أفراد حامية يافا (رغم تأمين نابليون لأرواح الجنود بعد التسليم) سميت (مذبحة يافا البشرية)
عكا	<ul style="list-style-type: none"> فشل نابليون في دخول عكا
أسباب فشل دخول عكا	<ul style="list-style-type: none"> مقاومة جنود عكا بقيادة (احمد باشا الجزار) (حتى لا يلقوا مصير جنود يافا) مساعدة الأسطول البريطاني المدينة (عكا) بالمؤن والذخيرة
النتائج	<ul style="list-style-type: none"> فشلت الحملة الفرنسية على الشام عودة نابليون إلى مصر

معركة أبو قير البرية (يوليو ١٧٩٩)

الأطراف	<ul style="list-style-type: none"> القوات الفرنسية (بقيادة نابليون) - قوات الأسطول العثماني
الأحداث	<ul style="list-style-type: none"> نزلت قوات الأسطول العثماني (الحملة البحرية) عند خليج أبو قير توجه اليهم نابليون (قيام المعركة)
النتائج	<ul style="list-style-type: none"> هزيمة القوات العثمانية

عودة نابليون إلى فرنسا أغسطس ١٧٩٩

الأسباب	<ul style="list-style-type: none"> تحالف دول أوروبا ضد فرنسا
سفر نابليون	<ul style="list-style-type: none"> سافر نابليون إلى فرنسا سرا ترك نابليون مصر و الأخطار الكبيرة كانت تهدد الحملة الفرنسية ترك قيادة الحملة إلى (كليبر)

موقف كليبر	<ul style="list-style-type: none"> • كان يريد الجلاء عن مصر
الأسباب	<ul style="list-style-type: none"> • تناقص أعداد الجيش الفرنسي (نتيجة الحروب الداخلية والخارجية) • إرسال الدولة العثمانية حملة أخرى إلى العريش ودמיاط • عودة المماليك إلى المقاومة مرة أخرى • تجدد الثورات المصرية فى (الشرقية - إلى وسط وغرب الدلتا)

اتفاقية (معاهدة) العريش ١٨٠٠

الأطراف	<ul style="list-style-type: none"> • الفرنسيين بقيادة (كليبر) - الدولة العثمانية
الشروط	<ul style="list-style-type: none"> • خروج الحملة الفرنسية من مصر على نفقة الدولة العثمانية • شجعت الاتفاقية العثمانيين على التقدم نحو القاهرة
موقف إنجلترا	<ul style="list-style-type: none"> • رفض إنجلترا الاتفاق ومطالبة استسلام الحملة الفرنسية (كأسرى حرب)
النتائج	<ul style="list-style-type: none"> • رفض كليبر طلب إنجلترا • فشلت الاتفاقية • هاجم كليبر القوات العثمانية وأعادها إلى الشام مرة أخرى .

ثورة القاهرة الثانية مارس ١٨٠٠

الأطراف	<ul style="list-style-type: none"> • الشعب بزعمامة (عمر مكرم) نقيب الأشراف ضد القوات الفرنسية
مركز الثورة	<ul style="list-style-type: none"> • كانت (بولاق) مركز الثورة
الأحداث	<ul style="list-style-type: none"> • اشتدت الثورة (خاصة في حي بولاق) • قام كليبر بإخماد الثورة في القاهرة بالقوة
النتائج	<ul style="list-style-type: none"> • تدمير كليبر حي بولاق • فرض كليبر المزيد من الضرائب والغرامات وقام بمصادرة الأموال
مقتل كليبر	<ul style="list-style-type: none"> • قتل سليمان الحلبي (احد طلاب الأزهر) كليبر فى (يونيه ١٨٠٠)

توليه مينو الحملة الفرنسية

• تولى مينو الحملة الفرنسية • كان يريد البقاء في مصر (تحويل مصر إلى مستعمرة فرنسية)	مينو
• قام بوضع خطة إصلاحية في مختلف المجالات (صناعة □ زراعة □ تجارة □ الصحة □ القضاء)	خطة الإصلاح

جلاء الفرنسيين عن مصر ١٨ سبتمبر ١٨٠١

• أرسلت إنجلترا أسطول إلى أبو قير (فبراير ١٨٠١) • انضم له الجيش العثماني لإخراج الفرنسيين	أسباب الجلاء
• لم تستطع القوات الفرنسية المقاومة • أعلنت استسلامها • غادرت الحملة الفرنسية مصر (سبتمبر ١٨٠١)	النتيجة
الجلاء هو (رحيل قوات الاحتلال عن البلد المحتل)	ملحوظة

نتائج الحملة الفرنسية على مصر

• لم تكن الحملة الفرنسية على مصر مجرد حملة عسكرية للغزو والاحتلال فقط	حملة غير تقليدية
• اصطحب نابليون معه العلماء في كافة المجالات • تركت الحملة أثرا كبيرا على المصريين في : تنظيم أمور الإدارة والحكم (كانت آثار بعيدة المدى وعميقة الأثر)	الدليل

النتائج القومية

• أيقظت الحملة الروح الوطنية والدفاع عن مصر • تمسك المصريين بحقهم في (الحرية - اختيار حاكمهم)	نمو الروح الوطنية
--	-------------------

النتائج السياسية

• لفتت فرنسا أنظار العالم إلى أهمية موقع مصر وخاصة إنجلترا • تخطيط إنجلترا لاحتلال مصر وتم في عام (١٨٨٢)	لفت الأنظار
---	-------------

- دراسة شق قناة تربط البحر الأحمر بالمتوسط
- تأليف كتاب وصف مصر (ضم كل المعلومات عن مصر في جميع المجالات)
- إنشاء المجمع العلمي المصري
- اكتشاف حجر رشيد عام ١٧٩٩ م (ترتب عليه التعرف على التاريخ المصري القديم)

النتائج

نظام الحكم والإدارة

- إنشاء نابليون الدواوين (الديوان العام - ديوان الأقاليم □ ديوان القاهرة)
- الهدف منهم هو تدريب الأعيان والعلماء المصريين على (نظام مجالس الشورى)
- من خلال الاستشارة وتبادل الآراء ليعود على الأهالي بالنفع العام في مختلف المجالات

نظم الحكم

الآثار الاقتصادية والاجتماعية

المشروعات الإصلاحية

المجال	مظاهر الإصلاح
الزراعة	<ul style="list-style-type: none"> • تنوع المحاصيل الزراعية • الاهتمام بمشاريع الري
الصناعة	<ul style="list-style-type: none"> • إنشاء مصانع الغزل • إقامة الصناعات الدقيقة و الدباغة • إنشاء صناعة حروف الطباعة
التجارة	<ul style="list-style-type: none"> • فتح أسواق جديدة لمصر فى : • بلاد البحر الأحمر • دارفور فى السودان • الحبشة • بلاد شمال إفريقيا
الصحة	<ul style="list-style-type: none"> • تم إنشاء المحاجر الصحية فى القاهرة والعديد من المدن الأخرى

تحيا مصر

الدرس الثالث (ثورة الشعب وتولييه محمد على)

أحوال مصر قبل توليه محمد على حكم مصر

الفضى	<ul style="list-style-type: none"> • بعد رحيل الحملة الفرنسية • واجهت مصر فترة من الفوضى والإضرابات والصراعات
اطراف الصراع	<ul style="list-style-type: none"> • تصارع على الحكم والانفراد بالحكم ثلاث قوى (المماليك - العثمانيون - الإنجليز) • لكن استمرت مصر (ولاية عثمانية)

ثورة الشعب مارس ١٨٠٤

الأسباب	<ul style="list-style-type: none"> • فرض الضرائب والإتاوات على الأهالي
النتيجة	<ul style="list-style-type: none"> • سخط الشعب المصري على الحكام • قيام انتفاضات وثورات متعددة ضد الولاة
موقف محمد على	<ul style="list-style-type: none"> • استطاع محمد على كسب ود المصريين • خاف (محمد على) ان تصيب الثورة جنوده
الدليل على موقف محمد على من الشعب المصري	<ul style="list-style-type: none"> • انضم إلى العلماء والمشايخ واختلط بالأهالي الساخطين • تعهد للعلماء بان يبذل قصارى جهده لرفع الضرائب والمظالم عن الناس • اقترح تعيين خورشيد باشا واليا على مصر (ثم تعيينه من قبل السلطان العثماني)
نتيجة موقف محمد على	<ul style="list-style-type: none"> • كسب (محمد على) عطف الشعب وثقة الزعماء • نظر إليه الناس كرجل عادل يكره الظلم

اختيار الزعامة الشعبية (لمحمد على)

التاريخ	الحدث
١٣ مايو ١٨٠٥	اجتماع زعماء الشعب ونقباء الطوائف بدار المحكمة (بيت القاضي) وقرروا الآتي : <ul style="list-style-type: none"> • عزل خورشيد باشا الوالي العثماني • تعيين (محمد على) وتعهد ان يحكم بالعدل ولا يصدر امر إلا بمشورة زعماء الشعب .
٩ يوليو ١٨٠٥	<ul style="list-style-type: none"> • اصدر السلطان فرمان بعزل خورشيد وتولييه (محمد على) والى على مصر
ملحوظة	أول مرة في التاريخ الحديث التي يعزل فيها الوالي ويتم تعيين اخر بإرادة الشعب

العقبات التي واجهت محمد على في بداية الحكم

محاولة نقل (محمد على)

فرمان ١٨٠٦	<ul style="list-style-type: none">• نص على (نقل محمد على إلى ولاية (سالونيك) في مقدونيا (في اليونان)• تسليم السلطة دون مقاومة إلى الوالي العثماني الذي جاء مع الأسطول
الأسباب	<ul style="list-style-type: none">• رغبة بريطانيا في توليه (محمد بك الألفي) حكم مصر (لانه تابع للإنجليز)• حتى تطمئن على مصالحها الاقتصادية في المنطقة
موقف الزعامة الشعبية	<ul style="list-style-type: none">• رفضت الزعامة الشعبية قرار نقل محمد على• طالبت باستمرار (محمد على) واليا على مصر
النتائج	<ul style="list-style-type: none">• وافق السلطان على بقاء (محمد على) حاكم لمصر وتثبيته عليها

حملة فريزر على مصر (مارس ١٨٠٧)

الأسباب	<p>تدهور العلاقات بين بريطانيا والسلطان العثماني وأرسلت الحملة لتحقيق الأهداف الآتية</p> <ul style="list-style-type: none">• احتلال مصر * خلع محمد على * توليه محمد الألفي (حليف إنجلترا) .
الأحداث	<ul style="list-style-type: none">• نزلت الحملة في الإسكندرية (سيطروا عليها)• تصدى الشعب المصري للحملة (في منطقة رشيد)• تراجعت الحملة واحتمت بالإسكندرية
النتائج	<ul style="list-style-type: none">• هزيمة الحملة في رشيد والحماد• جلاء الحملة مقابل الإفراج عن الأسرى• دخل (محمد على) الإسكندرية منتصراً

التخلص من الزعامة الشعبية

<ul style="list-style-type: none"> • أراد محمد على الانفراد بحكم مصر دون وصايا أو رقابة شعبية • توليه محمد على الحكم • القيود التي فرضتها الزعامة الشعبية على (محمد على) عند توليه الحكم 	الأسباب
<ul style="list-style-type: none"> • قوة الزعامة الشعبية بقيادة عمر مكرم حيث ظهرت فى : 	التخلص من عمر مكرم
<ul style="list-style-type: none"> • انقسمت القيادات الشعبية حول (عمر مكرم) ومكانته بين الناس • كثرة الدسائس ضد عمر مكرم عند (محمد على) 	النتيجة
<ul style="list-style-type: none"> • استغل (محمد على) هذه الأحداث وقام بخلع عمر مكرم من نقابة الأشراف . • ثم إبعاد (نفي) عمر مكرم إلى دمياط ١٨٠٩ 	

القضاء على المماليك

<ul style="list-style-type: none"> • كان المماليك يمثلون احد عناصر الفساد. • كانوا مصدر القلق والفوضى. • كان المماليك سيقفون عائقاً أمام تحقيق أهداف (محمد على) 	الأسباب
<ul style="list-style-type: none"> • حرمان المماليك من المناصب العليا مثل (مشيخة البلد). • مطاردة المماليك فى كل مكان. • مذبحه القلعة (مارس ١٨١١) للتخلص من المماليك نهائيا . 	طرق التخلص من المماليك
<ul style="list-style-type: none"> • بعد التخلص من المماليك تمكن (محمد على) من الانفراد التام بحكم مصر • كان يريد الوصول بمصر إلى مصاف (ترتيب) الدول الأوروبية الحديثة 	ملحوظة

<ul style="list-style-type: none"> • ادرك محمد على ان نهضة مصر لن تتحقق إلا من خلال بناء دولة قوية تأخذ بالأساليب الحديثة الغربية • قام بالإصلاحات في جميع نواحي الحياة المختلفة • اتجه لبناء قوة عسكرية نظامية بدل من الفرق العسكرية غير النظامية لتساعده في بناء دولة حديثة 	<p>رأى محمد على</p>
--	---------------------

مظاهر بناء الدولة الحديثة فى عصر محمد على

أولاً (البناء الاقتصادي)

<ul style="list-style-type: none"> • نظم محمد على الاقتصاد المصري (زراعة □ صناعة □ تجارة) على أساس نظام الاحتكار 	<p>نظام الاحتكار</p>
<ul style="list-style-type: none"> • تقوم الحكومة (محمد على) بتحديد نوع الغلات ونوع المصنوعات التي تنتج • تحديد أثمان (الشراء والبيع) في السوق 	<p>تعريف الاحتكار</p>
<ul style="list-style-type: none"> • ضمنت سياسية الاحتكار التي طبقها (محمد على) إلى : • (الدخول في سوق التجارة الدولية منافسا لغيره من الدول الأخرى) 	<p>المميزات</p>

الزراعة

<ul style="list-style-type: none"> • طبق نظام الاحتكار (تحديد ما يزرع من المحاصيل الزراعية) • الغاء نظام الالتزام • وزع مساحات من الأراضي على الفلاحين. • اتبع وسائل تهدف إلى توفير أكبر قدر من الدخل من الإنتاج الزراعي 	<p>الإصلاحات</p>
<ul style="list-style-type: none"> • استخدام أساليب حديثة في الزراعة لزيادة الإنتاج • الاهتمام بالتعليم الزراعي (إنشاء المدرسة الزراعية) • تحسين طرق الري • استقدام الخبراء الزراعيين من الخارج • تزويد الفلاحين بكل ما يلزم للزراعة • إنشاء العديد من القناطر (مثل القناطر الخيرية) 	<p>وسائل زيادة الإنتاج الزراعي</p>

الصناعة

<ul style="list-style-type: none"> • تطبيق نظام الاحتكار (التحكم في التصنيع) . • قامت الحكومة بمهمة السيطرة على الإنتاج الصناعي كالآتي : • إمداد الصناع بالمواد الخام اللازمة للصناعة • شراء المنتجات الصناعية 	<p>السيطرة على الصناعة</p>
<ul style="list-style-type: none"> • إقامة المصانع الحكومية. مثل مصانع (الغزل - النسيج □ الورق - السكر) • الاستعانة بالخبرات الأجنبية في مختلف المجالات . • إرسال البعثات في مختلف الصناعات وترجمة الكتب الأجنبية . • جمع الصبية للعمل في مصانع الدولة بأجور رمزية (أصبحت مدارس صناعية) . 	<p>وسائل التنمية الصناعية</p>

التجارة

<ul style="list-style-type: none"> • طبق نظام الاحتكار 	<p>الإصلاحات</p>
<ul style="list-style-type: none"> • ازدهرت التجارة بسبب : • ازدهار الزراعة والصناعة * الاستقرار الداخلي للبلاد 	<p>أسباب نهوض التجارة</p>
<ul style="list-style-type: none"> • شراء الحاصلات الزراعية وجمعها في مخازن الدولة ثم تسويق هذه الحاصلات • (البيع للتجار الأجانب في مصر) • (البيع للخارج لحساب الحكومة المصرية) • احتكار تجارة الواردات 	<p>أساليب السيطرة على التجارة</p>

النقل والمواصلات

<ul style="list-style-type: none"> • اهتم بتمهيد الطرق (البرية والبحرية) • بناء أسطول في البحرين (الأحمر والمتوسط) • حفر الترعة • الاهتمام بالموانئ المصرية • تطهير البحر الأحمر من (القراصنة) 	<p>وسائل الإصلا</p>
---	----------------------------

تجيباً مصر

ثانياً (البناء الاجتماعي)

سياسية محمد علي	<ul style="list-style-type: none">• أثرت سياسية (محمد علي) الاقتصادية في تشكيل وبناء القوى الاجتماعية• حيث اختلفت قوى وظهرت قوى جديدة
--------------------	--

القوى الاجتماعية التي اختلفت

الماليك	<ul style="list-style-type: none">• انتهاء نفوذ المماليك كقوة حاكمة
التجار	<ul style="list-style-type: none">• تدهورت طبقة التجار
علماء الأزهر - القوى الشعبية	<ul style="list-style-type: none">• تضاعف نفوذ علماء الأزهر والقوى الشعبية

القوى الاجتماعية التي ظهرت

أسرة محمد علي والأتراك	<ul style="list-style-type: none">• سيطرت أسرة (محمد علي) وبعض الأتراك على أمور الإدارة في البلاد
الأعيان	<ul style="list-style-type: none">• هم كبار ملاك الأراضي الزراعية
البدو	<ul style="list-style-type: none">• أصبحوا قوة اجتماعية مستقرة
عمال الصناعة	<ul style="list-style-type: none">• ظهور طبقة عمال الصناعة• استمرت طوائف الحرف (وسطاء للحكومة)

ثالثاً (التعليم والثقافة)

أسباب النهوض بالتعليم	<ul style="list-style-type: none">• تخريج موظفين للعمل في المصالح الحكومية• إعداد الفنيين المتخصصين في مختلف الفروع خاصة (لسد حاجة الجيش والأسطول)
مظاهر الاهتمام بالتعليم والثقافة	
إنشاء المدارس	<ul style="list-style-type: none">• إنشاء المدارس الحديثة والعالية (الطب □ الزراعة □ المهندسخانه)
إرسال البعثات	<ul style="list-style-type: none">• ارسل (محمد علي) البعثات العلمية إلى أوروبا• اشهر أعضاء البعثات (رفاعه طهطاوي □ علي مبارك) (اسهما في استمرار النهضة التعليمية)
الاستعانة بالأساتذة الأجانب	<ul style="list-style-type: none">• الاستعانة ببعض الأساتذة الأجانب• (لتدريس في المدارس العليا) (المساهمة في ترجمة الكتب الأجنبية إلى العربية)
المطابع	<ul style="list-style-type: none">• إنشاء (المطبعة الأميرية) في بولاق حتى يتم (طبع الكتب للمدارس □ طبع الكتب الفنية والأدبية)
الصحف	<ul style="list-style-type: none">• اصدر محمد علي صحيفة الوقائع المصرية (أول صحيفة حكومية مصرية)

الأسباب	<ul style="list-style-type: none"> • ادرك محمد على ان بناء القوة العسكرية هو الدعامة الأساسية لبناء دولة حديثة وتحقيق أهدافه • كانت كافة مشروعات ونهضه محمد على كانت تهدف إلى سد حاجات الجيش
وسائل النهوض بالقوة العسكرية	
إعداد الضباط	<ul style="list-style-type: none"> • إنشاء المدارس العسكرية مثل (المدرسة العسكرية في أسوان) • استقدام ضباط أجنب لخبرتهم مثل (الكولونيل سيف) من جيش نابليون • للتدريس في المدارس العسكرية
إعداد الجنود	<ul style="list-style-type: none"> • بدأ بتجنيد السودانيين في بداية الأمر • ثم قام بتجنيد المصريين (نجحت التجربة) حيث • أثبت الجنود المصريين كفاءتهم في (إطاعة الأوامر و (الانتظام في التدريب) • اظهر الجنود المصريين بطولاتهم في ميادين القتال الخارجية
بناء الأسطول	<ul style="list-style-type: none"> • إنشاء ترسانة في (بولاق □ الإسكندرية) لتصنيع السفن الحربية والتجارية . • زود الترسانة البحرية بكافة أنواع الأسلحة • اعد أماكن لتدريب البحارة والجنود على الأعمال البحرية
مصانع الأسلحة والذخيرة	<p>اهتم محمد على بالتصنيع الحربي عن طريق :</p> <ul style="list-style-type: none"> • إنشاء ترسانة في القلعة (لتصنيع الأسلحة والمدافع والبارود) • إنشاء قلاع للدفاع عن مصر (الإسكندرية □ رشيد □ دمياط)

خامساً (البناء السياسي)

السياسية الداخلية

أسباب النهوض بالسياسية الداخلية	<ul style="list-style-type: none"> • عمل (محمد على) على تنظيم الإدارة في مصر • حتى يتمكن من السيطرة على شؤون البلاد
الإجراءات التي اتبعها (محمد على)	<ul style="list-style-type: none"> • أقام حكومة مركزية مقرها (القاهرة) وهى رأس النظام تصدر جميع الأوامر منها • قسم مصر إلى ٧ مديريات • إنشاء المجالس والدواوين مثل (الديوان العالي - مجلس المشورة) • اصدر لائحة جديدة عام ١٨٣٢ لإعادة تنظيم الإدارة إلى سبع دواوين وحدد اختصاصها

السياسة الخارجية

<ul style="list-style-type: none"> سعى محمد على الانفراد بحكم مصر عن الدولة العثمانية بدأ في التوسعات الخارجية 	الاستقلال
<ul style="list-style-type: none"> مرت علاقة محمد على بالدولة العثمانية بمرحلتين (مرحلة الاتفاق □ مرحلة اختلاف) 	العلاقة

(مرحلة الاتفاق) حروب تمت بناء على رغبة السلطان العثماني

حروب الجزيرة العربية

<ul style="list-style-type: none"> ١٨١١ : ١٨١٩ (شبه الجزيرة العربية) 	الفترة والمكان
<ul style="list-style-type: none"> القضاء على الدعوة الوهابية (محمد بن عبد الوهاب) كانت تهدد نفوذ الدولة العثمانية في شبه الجزيرة العربية 	الأسباب
<ul style="list-style-type: none"> انتصر (محمد على) وسيطر على الجزيرة العربية 	النتائج

حروب اليونان

<ul style="list-style-type: none"> ١٨٢٢ : ١٨٢٨ (بلاد المورة اليونان) 	الفترة والمكان
<ul style="list-style-type: none"> القضاء على ثورة اليونان في المورة (أرادوا الاستقلال عن الدولة العثمانية) 	الأسباب
<ul style="list-style-type: none"> تحطيم الجيش والأسطول المصري في موقعة (نغارين) ١٨٢٢ م تفاوضت الدول الأوروبية مع (محمد على) مباشرة للتوصل إلى اتفاق وقف الحرب نمت عند محمد على فكرة الانفصال عن الدولة العثمانية 	الأحداث
<ul style="list-style-type: none"> ضم محمد على جزيرة كريت لولاية مصر علو وارتفاع مكانه مصر دوليا 	النتائج

تحيا مصر

(مرحلة الاختلاف والصدام) الحروب التي تمتد على رغبة محمد علي

ضم السودان

الفترة والمكان	• ١٨٢٠ : ١٨٢٢ (السودان)
الأسباب	• رغبة محمد علي في تحقيق أهداف (سياسية وعسكرية واقتصادية)
النتائج	• إنشاء (مدينة الخرطوم) عاصمة السودان • امتد نفوذ مصر إلى جنوب السودان • اكتشاف منابع النيل

حروب الشام

الفترة والمكان	• ١٨٣١ : ١٨٣٩ (بلاد الشام)
الأسباب	• تفاوض محمد علي مع القوى الأوروبية لتأمين انسحاب الجيش المصري من المورة أدى إلى : • توتر العلاقات بين السلطان ومحمد علي • تصميم (محمد علي) الاستقلال عن السلطان العثماني
الأحداث	• مواجهة (محمد علي) الدولة العثمانية في حرب الشام الأولى والثانية
النتائج	• وصول القوات المصرية إلى الشام وأعلى الفرات • امتداد النفوذ المصري إلى بلاد الشام

التدخل الأوروبي في شئون مصر

الأسباب	• أثارت انتصارات (محمد علي) الدول الأوروبية وخاصة انتصاره في حروب الشام وزيادة نفوذه • أدركت أوروبا أن (محمد علي) أصبح يمثل خطر على التوازن الدولي (تهديد مصالحها) • دخول الدول الأوروبية في مفاوضات مع السلطان العثماني ضد (محمد علي)
---------	--

معاهدة لندن ١٨٤٠

<ul style="list-style-type: none"> انتصارات محمد على وتهديد السلطان العثماني زيادة نفوذ محمد على وقوته وخطرة على التوازن الدولي 	الأسباب
<ul style="list-style-type: none"> إعادة بلاد الشام والجزيرة العربية إلى السلطان العثماني تثبيت (محمد على) على حكم مصر إعلان خضوع (محمد على) للسلطان العثماني 	الشروط

نتائج معاهدة لندن ١٨٤٠

<ul style="list-style-type: none"> اضطر محمد على قبول شروط المعاهدة 	قبول الشروط
<ul style="list-style-type: none"> صدر السلطان العثماني فرمان ينص على الاتي : جعل حكم مصر وراثيا لأكبر أبناء محمد على من الذكور سنا 	فرمان يونيه ١٨٤١
<ul style="list-style-type: none"> صدر السلطان العثماني فرمان آخر ينص على الاتي : ضم السودان إلى (محمد على) ليكون واليا على السودان 	فرمان آخر في نفس العام
(هو امر من قبل السلطان العثماني واجب التنفيذ)	تعريف فرمان

تحيا مصر

الوحدة الثانية (مصر والزحف الاستعماري ومحاولات التحرر الوطني)

الدرس الأول (خلفاء محمد علي وزيادة النفوذ الأجنبي)

<ul style="list-style-type: none">• لم يكونوا في قوة (محمد علي) في حكم البلاد (لم يستطيعوا مواجهه التدخل الغربي)• افلت زمام الأمور من أيديهم• اختلفت ميولهم ما بين (فرنسا □ إنجلترا □ الدولة العثمانية)• كانت هذا كله على حساب استقلال مصر	خلفاء محمد علي
--	---------------------------

عهد عباس الأول (١٨٤٨ : ١٨٥٤)

مميزات عهد عباس الأول

المجال	الشرم
الطرق	• إصلاح الطرق البرية بين القاهرة والسويس
الخط الحديدي	• الشروع في إنشاء خط حديدي بين (القاهرة والإسكندرية) عام ١٨٥٢

مساوئ عهد عباس الأول

المجال	الشرم
التعليم والثقافة	• أغلقت المدارس
الاقتصاد	• أغلقت معظم المصانع التي إنشأها محمد علي
الجيش والبحرية	• تم تخفيض حجم الجيش (أفراد - أسلحة) • عطلت أعمال الترسانة البحرية
ملحوظة	• توقفت حركة النهضة في عباس الأول

مميزات عهد محمد سعيد

المجال	الشرم
الزراعة	<ul style="list-style-type: none"> اهتم بأحوال الفلاحين اصدر (اللائحة السعيدية) أغسطس ١٨٥٨ اصبح الفلاح مالك الأرض وله الحق فى توريث الأرض الزراعية قام بتطهير ترعة المحمودية لاستخدامها في الري والزراعة تحسنت أحوال الفلاحين في عهده
النقل و المواصلات	<ul style="list-style-type: none"> انهى الخط الحديدي بين (القاهرة والإسكندرية) إنشاء خط حديدي بين (القاهرة والسويس) مد خطوط التلغراف على الطريقة الحديثة بين (القاهرة والإسكندرية والسويس)
الجيش والبحرية	<ul style="list-style-type: none"> قام بجعل مدة الخدمة العسكرية (سنة واحدة إجباريا للجميع) قام بفتح باب الترقى أمام الضباط المصريين اهتم بالترسانة البحرية وشرع في إصلاح السفن وتجديد الأسطول

مساوئ عهد (محمد سعيد باشا)

التعليم

المساوئ	<ul style="list-style-type: none"> الغاء ديوان المدارس (وزارة التربية والتعليم حاليا) شجع البعثات الأجنبية في مصر على فتح مدارس اجنبيه في القاهرة والإسكندرية (كان ذلك من المفارقات في سياسية التعليم) بسبب (تشجيع بناء المدارس الأجنبية) استمر الجمود في التعليم مثل عصر عباس
---------	--

مظاهر التدخل الأجنبي في مصر عهد سعيد

القروض الأجنبية

القروض الأجنبية	<ul style="list-style-type: none"> بدأ التدخل الأجنبي عندما (اعتمد سعيد باشا على رؤوس الأموال الأجنبية) بدأت الأزمة المالية عندما (استدان سعيد من بنوك المال الأوروبية) اخذ أول قرض كان من (بنك إنجليزي ١٨٦٢) لجأ إلى المرابين يستدين منهم مقابل سندات على الخزنة المصرية
-----------------	--

- الشروط
- منح سعيد باشا (فرديناند دليسبس) امتياز حفر قناة السويس ١٨٥٤ (البنود هي):
 - تأسيس شركة لحفر قناة السويس
 - استثمار الشركة للقناة لمدة ٩٩ عام من بداية الافتتاح

الامتياز الثاني لحفر قناه السويس (يناير ١٨٥٦)

الشروط	البنود
الامتيازات للشركة	<ul style="list-style-type: none">• إنشاء قناة السويس• حفر ترعة للمياه الصالحة للملاحة للنيلية (ترعة الإسماعيلية)• إنشاء فرعين للري والشرب يستمدان مياههما من ترعة الإسماعيلية
تنازل الحكومة	<ul style="list-style-type: none">• تنازل الحكومة المصرية للشركة عن جميع الأراضي المملوكة لمصر مجانا• لإنشاء القناة وترعة المياه العذبة
العمال	<ul style="list-style-type: none">• تلتزم مصر بتقديم (اربع أخماس) ٨٠٪ من العمالة من المصريين
الرسوم	<ul style="list-style-type: none">• تفرض الشركة ما تشاء من رسوم على السفن التي تمر في القناة أو الترعة العذبة
الأرباح	<ul style="list-style-type: none">• تحصل مصر على ١٥٪ من صافي الأرباح مقابل الأراضي والامتيازات الممنوحة للشركة
السلطان	<ul style="list-style-type: none">• يجب تصديق السلطان العثماني على الامتياز ليكون صحيح
ملحوظة	كانت شروط حفر قناة السويس (مجفة للمصريين)

المميزات فى (عهد إسماعيل)

التعليم

• حقق الخديوي إسماعيل نهضة علمية حقيقية فى مصر : • أعاد ديوان المدارس (وزارة التربية والتعليم) • التوسع فى إنشاء المدارس المختلفة	النهضة التعليمية
• اهم المنشآت التعليمية • دار الكتب • مصلحة الحساء والمساحة * دار الرصد بالعباسية * الجمعية الجغرافية ١٨٧٥ م	المنشآت التعليمية

الزراعة والري

• حفر العديد من الترعة مثل ترعة (الإبراهيمية) • إنشاء قناطر على النيل	المشاريع
• زيادة مساحة الأراضي الزراعية	النتيجة

الصناعة

• أعاد تشغيل الكثير من المصانع • التوسع فى إنشاء مصانع السكر بالوجه القبلي	الوسائل
---	---------

الأعمال العمرانية

• إنشاء دار الأوبرا المصرية • بناء عدد من القصور (مثل قصر عابدين) * أقام الجسور والكباري	النهضة العمرانية
--	------------------

وسائل الاتصال

- إنشاء مصلحة البريد لها مكاتب في القاهرة والإسكندرية والأقاليم
- مد خطوط التلغراف بين محافظات مصر

وسائل النهوض

الجيش والبحرية

- اهتم بالجيش من حيث (التنظيم - التسليح - ومضاعفة قوته)
- اهتم بنهضة التعليم البحري

الوسائل

الحياة النيابية

- إنشاء مجلس شورى النواب ١٨٦٦ (بداية الحياة النيابية في مصر)
- تطبيق نظام (الوزارة المسؤولة) ١٨٧٨ في مصر
- وضع اللائحة الأساسية (أول دستور عرفته مصر) بهدف إقامة حياة دستورية سليمة

الأعمال

أعاق تدخل الدول الأوروبية في شئون مصر الحياة النيابية والدستورية

ملحوظة

امتداد النفوذ المصري في أفريقيا في عهد إسماعيل

النتائج	السبب	الحملة
<ul style="list-style-type: none"> • وصل النفوذ المصري إلى ساحل البحر الأحمر بكاملة عام ١٨٧٥ 	<ul style="list-style-type: none"> • منع تجارة الرقيق • التوسع في الجنوب • السيطرة على منابع النيل 	<p>ارسل حملات حربية إلى الأقاليم الاستوائية في أفريقيا</p>

عصر الخديوي إسماعيل ١٨٦٣ : ١٨٧٩ (١٦ سنة)
من أخطر العصور بسبب انهيار مركز مصر المالي وانهيار الاستقلال

المساوئ في عهد إسماعيل

• السبب هو الأخطاء التي سهلت للدول الأجنبية التدخل في شئون مصر • تدهور مركز مصر المالي (انهيار استقلال مصر السياسي)	الأزمة المالية
• ورث إسماعيل دولة مقيدة في سيادتها بالدولة العثمانية • أدت سياسية إسماعيل إلى حدوث أزمة مالية	المشكلة

عوامل الأزمة المالية وزيادة التدخل الأجنبي

العامل	السبب
سياسة الاقتراض	• لجأ إسماعيل إلى سياسة الاقتراض (للوفاء بالالتزامات والمشروعات في مصر)
افتتاح قناة السويس ١٧ نوفمبر ١٨٦٩	• انفاق مبالغ طائلة في حفل الافتتاح • دعا الأمراء والملوك إلى مصر • زيادة حدة الأزمة المالية
الامتيازات الأجنبية	• أدت إلى زيادة التدخل الأجنبي في مصر بسبب : • منحت الدولة العثمانية تسهيلات كثيرة للأجانب بهدف الاستثمار والإقامة والتجارة في مصر • المحافظة على أموال الأجانب وأرواحهم في مصر • حق الرجوع إلى قناصلهم في حالة المنازعات (المدنية والشؤون التجارية والشخصية)
الهدايا و المال	• تقديم إسماعيل المال والهدايا للسلطان للحصول على فرمانات لتوسيع نطاق حكمة

الفرمانات التي حصل عليها الخديوي إسماعيل

• جعل ورائه العرش في أكبر أبنائه • زيادة عدد الجيش المصري • توسيع نطاق حكم الخديوي إسماعيل • غيرها من الفرمانات	الفرمانات
--	-----------

مظاهر التدخل الأجنبي في مصر في عهد إسماعيل

المحاكم القنصلية

الاختصاص	• النظر في الجرائم التي يرتكبها الرعايا الأجانب ضد المصريين والحكومة المصرية
المساوئ	• الأحكام تستأنف خارج مصر (يؤدى ذلك إلى تنازل المصريين عن حقهم) • زيادة قبضة القناصل الأجانب مع مرور الوقت

المحاكم المختلطة

سبب الإنشاء	• إنشائها إسماعيل للحد من مساوئ المحاكم القنصلية
الاختصاص	• القضاة كانوا من المصريين والأجانب • الفصل بين المصريين والأجانب (في القضايا المدنية) (المنازعات العقارية) • الفصل في المنازعات التي تنشأ بين الحكومة المصرية والأجانب
المساوئ	• (رئاسة المحاكم كانت للأجانب) • أدى ذلك إلى تدخل القضاة الأجانب في سلطة القضاء التشريعي • انحياز القضاة للأجانب

بعثة كيف (ديسمبر ١٨٧٥)

السبب	• طلب الخديوي من بريطانيا إرسال موظف لكي: • يدرس أسباب سوء الأوضاع المالية في مصر • يقدم اقتراح لعلاج الأزمة المالية
موقف إنجلترا	• وافقت على الطلب وأرسلت بعثة برئاسة (المستر كيف)
اقتراح البعثة	• إنشاء إدارة للمراقبة المالية يرأسها موظف إنجليزي • لا يحصل الخديوي على قرض مالم توافق عليه الرقابة المالية

صندوق الدين مايو ١٨٧٦

السبب	• اصدر الخديوي إسماعيل إنشاء صندوق الدين (خزنة فرعية للخزنة المصرية)
المهمة	• تحصيل المبالغ المخصصة للديون من المصالح المختلفة • الإشراف على تسديد الديون لاصحابها
الشروط	• تولى إدارة الصندوق مندوبين أجانب من الدول الدائنة

الاقتراح	• اقترحت الدول الأوروبية فرض الرقابة الأوروبية على المالية المصرية
موقف الخديوي	• اصدر مرسوم بتعيين مراقبين أجانب على المالية المصرية • بريطاني (يراقب الإيرادات) - فرنسي (يراقب المصروفات)

لجنة التحقيق العليا الأوروبية يناير ١٨٧٨

السبب	• زيادة سوء الأحوال المالية في مصر
النتيجة	• إنشاء لجنة دولية للتحقيق في جميع الشؤون المالية والإدارية
مطالب اللجنة	• وافق الخديوي إسماعيل على مطالب اللجنة واصدر مرسوم ينص على : • تنازل إسماعيل عن سلطته المطلقة لوزارة مسؤولة عن الحكم في البلاد • يتنازل إسماعيل عن أطيانه واطيان العائلة مقابل مخصصات مالية لهم

الوزارة المختلطة أغسطس ١٨٧٨

السبب	• بناء على طلب إنجلترا وفرنسا اصدر إسماعيل مرسوما .
المرسوم	• إنشاء وزارة مسؤولة برئاسة (نوبار باشا) وتحتوى الوزارة على : • وزير إنجليزي (للمالية) • * وزير فرنسي (للأشغال) • كانت بديل للمراقبة الثنائية

اللائحة الوطنية وعزل الخديوي إسماعيل

السبب	• وجهت الحركة الوطنية في مصر انتقادات للوزارة المختلطة • شجع ذلك الخديوي إسماعيل على اتخاذ قرار
القرار	• أقصاء الوزيرين الأجانب عن الوزارة • اصدر الخديوي مرسوم أبريل ١٨٧٩ بتسوية الديون طبقا للائحة الوطنية (اللائحة الأساسية)
النتيجة	• قامت بريطانيا وفرنسا بالضغط على السلطان العثماني ضد إسماعيل • اصدر السلطان فرمان بخلع إسماعيل توليه ابنه توفيق يونيه ١٨٧٩

الدرس الثاني (الحركة الوطنية والثورة العرابية)

عصر الخديوي توفيق (١٨٧٩ : ١٨٩٣)

<ul style="list-style-type: none"> • حكم مستبد مطلق (موالى للأجانب) لانه : • ادرك مدى قوة نفوذ الأجانب في مصر (خضع للأجانب حتى يحافظ على عرشه) • وضع نفسه تحت الحماية الأجنبية (إنجلترا □ فرنسا) 	حكم توفيق
<ul style="list-style-type: none"> • أعاد المراقبة الشنائية على مصر • رفض اللائحة الأساسية (الدستور) لمجلس النواب □ استقال شريف باشا الذى اعد الدستور • اسند الوزارة إلى رياض باشا (كان يميل إلى الإنجليز) 	سياسية توفيق

أسباب الثورة العرابية ١٨٨١

<ul style="list-style-type: none"> • زيادة التدخل الأجنبي منذ عهد سعيد وإسماعيل بسبب القروض • فقدان مصر نصيبها من اسهم قناة السويس • نمو الوعي القومي لدى الشعب المصري بسبب الفكر الغربي (مطالبة بدستور □ حكم نيابي) • سوء أحوال مصر الاقتصادية في عهد وزارة رياض باشا • اضطهاد (عثمان رفقي باشا) للضباط المصريين وعدم ترقيتهم 	الأسباب
---	---------

مراحل الثورة العرابية

حادثة قصر النيل ١٨٨١

<ul style="list-style-type: none"> • منتصف يناير ١٨٨١ • تقدم كل من (احمد عرابي وزملائه) بشكوى إلى مجلس الوزراء بالمطالبة بالاتي : • إقالة عثمان رفقي (ناظر الجهادية) وزير الحربية 	الحدث
<ul style="list-style-type: none"> • امر الخديوي القبض على عرابي وزملائه ومحاكمتهم عسكريا (الاعتقال في سجن قصر النيل) 	رد فعل الخديوي
<ul style="list-style-type: none"> • تحرك بعض رجال الجيش إلى (سجن قصر النيل) وإخراج احمد عرابي وزملائه بالقوة 	النتيجة
<ul style="list-style-type: none"> • عزل عثمان رفقي وتعيين محمود سامى البارودي ناظر الجهادية (وزير الحربية) 	رد فعل الخديوي

مظاهرة عابدين ٩ سبتمبر ١٨٨١ م

<p>خروج احمد عرابي وآلاف المصريين إلى قصر عابدين للمطالبة بالآتي :</p> <ul style="list-style-type: none"> • إسقاط حكومة رياض باشا المستبدة • تشكيل مجلس نواب على النظام الأوروبي • زيادة عدد الجيش إلى ١٨ الف جندي 	الاحداث
<ul style="list-style-type: none"> • عزل وزارة رياض باشا • إسناد الوزارة إلى شريف باشا (يكون مسئول عن تشكيل وزارة جديدة) • عقد البرلمان 	نتائج المظاهرة

وزارة شريف باشا

<ul style="list-style-type: none"> • افتتح المجلس في ديسمبر ١٨٨١ 	مجلس النواب
<ul style="list-style-type: none"> • عرض شريف على المجلس اللائحة الأساسية (الدستور) 	اللائحة الأساسية
<ul style="list-style-type: none"> • لم تتضمن اللائحة حق المجلس في مناقشة الميزانية • كان شريف باشا يرى ان مناقشة الميزانية ستسبب مشكلة مع الدول الأوربية 	الميزانية

المذكرة المشتركة الأولى بنابر ١٨٨٢

<ul style="list-style-type: none"> • رغبة فرنسا وبريطانيا في تقوية موقف الخديوي ضد الحركة الوطنية 	الأسباب
<ul style="list-style-type: none"> • حل مجلس النواب • التأييد المطلق للخديوي ضد الحركة الوطنية 	محتوى المذكرة
<ul style="list-style-type: none"> • استقالة وزارة شريف باشا (لإصرار المجلس على مناقشة الميزانية) • تعيين محمود سامي البارودي رئيساً للحكومة بدل من شريف باشا 	النتائج

وزارة البارودي (وزارة الثورة) فبراير ١٨٨٢

<ul style="list-style-type: none"> • صدور مرسوم بتأليف وزارة البارودي (تسمى وزارة الثورة) بسبب • إسناد وزارة الجهادية والبحرية إلى (احمد عرابي) 	تشكيل الوزارة
<ul style="list-style-type: none"> • إصدار اللائحة الأساسية (الدستور) وتنص على • مبدأ مسؤولية الوزارة أمام مجلس النواب • حق المجلس في مناقشة الميزانية وإقرارها 	الدستور

مؤامرة الضباط الشراكسة

المؤامرة	• قيام بعض الضباط الشراكسة بالتآمر (لاغتيال عرابي والضباط والإطاحة بوزارة البارودي)
موقف البارودي	• اكتشف البارودي المؤامرة وتقديم الضباط الشراكسة للمحاكمة • ادين الضباط الشراكسة وحكم عليهم بالنفي إلى أقاصي السودان
موقف الخديوي	• رفض التصديق على الأحكام
النتيجة	• زيادة التوتر بين الخديوي ومحمود سامي البارودي

المذكرة المشتركة الثانية مايو ١٨٨٢

الأسباب	• تدخلت فرنسا وبريطانيا لمساندة الخديوي ضد العسكريين • أرسلت قطعاً بحرية إلى الإسكندرية
محتوى المذكرة	• أقاله وزارة البارودي • إبعاد عرابي وزملائه خارج البلاد

الاحتلال البريطاني لمصر ١٨٨٢

استغلال الأحداث الداخلية	• حادث الإسكندرية قيام معركة بين الأهالي والأجانب ١١ يونيو ١٨٨٢ بسبب خلاف بينهم • وقوع قتلى بين الجانبين
النتيجة	• اجتماع قناصل الدول الأجنبية في الإسكندرية • سافر الخديوي إلى الإسكندرية لتهدئه الأوضاع
حكومة راغب باشا	• بعد أسبوعين بدون وزارة كلف الخديوي توفيق • (راغب باشا) بتشكيل وزارة ٢٠ يونيو ١٨٨٢
مؤتمر الاستانة ١٨٨٢	• الدول العظمى عقدت مؤتمر في بالاستانة للنظر في المشكلة المصرية ونص على : • ترسل تركيا قوة عسكرية لإعادة الأمن و النظام لمصر • عدم تدخل الدول الأجنبية منفردة تجاه المسألة المصرية
ملحوظة	• كانت بريطانيا تستعد لضرب الإسكندرية لاحتلال مصر

بداية الاحتلال البريطاني لمصر

التحذير	<ul style="list-style-type: none"> • ارسل قائد الأسطول الإنجليزي إنذار إلى الحكومة بتسليم المدافع ١٠ يوليه ١٨٨٢ • رفضت الحكومة المصرية هذا الإنذار
موقف إنجلترا	<ul style="list-style-type: none"> • امر القائد الإنجليزي بضرب الإسكندرية (يوليو ١٨٨٢)
موقف أهل الإسكندرية	<ul style="list-style-type: none"> • قام الأهالي والجنود بالدفاع عن مدينة الإسكندرية • لم يستطيع الأهالي الصمود أمام الإنجليز
النتيجة	<ul style="list-style-type: none"> • نزلت القوات البريطانية إلى شواطئ الإسكندرية ثم قامت بدخول الإسكندرية • قرر الخديوي توفيق عدم مغادرة رأس التين هو وأسرته • انسحاب العراييون من الإسكندرية إلى كفر الدوار والاستعداد لمواجهة الجيش البريطاني
موقف الخديوي	<ul style="list-style-type: none"> • ارسل الخديوي توفيق إلى احمد عرابي في يوليه ١٨٨٢ يأمره بالاتي : • ان يكف عن استعداده للحرب • ان يأتي احمد عرابي إلى الخديوي توفيق في رأس التين لتلقى الأوامر
موقف عرابي	<ul style="list-style-type: none"> • رفض عرابي مطلب توفيق • اتهم احمد عرابي الخديوي بمساندة الإنجليز
النتيجة	<ul style="list-style-type: none"> • اصدر الخديوي امر بعزل عرابي من وزارة الحرية • اصدر منشور بعدم انضمام المصريين إلى عرابي (اظهر عرابي بانه عاصي لأوامر الخديوي)
موقف الشعب	<ul style="list-style-type: none"> • رفض الشعب و عرابي هذه القرارات وصمم هو والشعب على المقاومة

معركة كفر الدوار

الأحداث	<ul style="list-style-type: none"> • قامت المعركة بين الجيش البريطاني والجيش المصري عند كفر الدوار • تمكن العراييون من صد هجمات البريطانيين • تحركت القوات البريطانية ناحية قناة السويس
موقف احمد عرابي	<ul style="list-style-type: none"> • عقد احمد عرابي مجلس حرب للنظر في امر قناة السويس • قرر المجلس تعطيل الملاحة في قناة السويس (وفقا للاتفاقيات الدولية) • اكد ديلبس على حيادية القناة وعدم السماح للإنجليز من دخول قناة السويس • اجتاحت السفن البريطانية قناة السويس (خيانة ديلبس لعرابي) • ثم احتلال الإسماعيلية (أصبحت قاعدة لها)

تحيا مصر

معركة القصاصين (أغسطس ١٨٨٢)

- احتل الجيش البريطاني مدينة القصاصين
- أصبح على مقربة من التل الكبير

النتيجة

معركة التل الكبير (سبتمبر ١٨٨٢)

• القوات البريطانية - القوات المصرية بقيادة (احمد عرابي)	الأطراف
• استطاع الجيش المصري إقامة التحصينات • انضم إلى عرابي والجيش أعداد كبيرة من المتطوعين من الأهالي	الاستعداد المصري
• طلبت إنجلترا من السلطان العثماني إصدار منشور بإعلان عصيان عرابي سبتمبر ١٨٨٢ • اضعف هذا المنشور الروح القتالية لدى للمقاتلين	موقف بريطانيا
• صمد المصريين أمام الجيش البريطاني (أظهرت المعركة بطولات المصريين) • مثل بطولة (الضابط محمد عبيد) الذي استشهد هو ومعظم رجاله	أحداث المعركة
• هزيمة احمد عرابي والجيش المصري في التل الكبير • اتجه عرابي إلى القاهرة للدفاع عنها • تسربت روح اليأس لدى العديد من أنصاره (طلبوا منه عدم الاستمرار في المقاومة) • أعلن عرابي الاستسلام للقوات البريطانية • احتلال بريطانيا للقاهرة (سبتمبر ١٨٨٢)	نتيجة المعركة

دخول الإنجليز القاهرة (سبتمبر ١٨٨٢)

• اعتقال معظم زعماء الثورة العرابية ما عدا (عبد الله النديم الذي اختفى) • ديسمبر ١٨٨٢ أصدرت المحكمة العسكرية الحكم على (احمد عرابي وزملائه) بالإعدام • ثم خفف الحكم إلى النفي إلى جزيرة سيلان بالهند ومصادرة أملاكهم • باقي اتباع عرابي حكم عليهم بأحكام مختلفة	محاكمة العرابيين
• بدأ الاحتلال البريطاني البغيض لمصر واستمر أكثر من ٧٠ عاما	ملحوظة

أسباب فشل الثورة العرابية

<ul style="list-style-type: none">• عدم تكافؤ القوة العسكرية بين القوات البريطانية والقوات المصرية• نواطؤ إدارة شركة قناة السويس الأجنبية وتحالفها مع الإنجليز (إدخال الأسطول الإنجليزي قناة السويس)• إصدار السلطان العثماني إعلانا بعصيان عرابي• عدم تعبئة الشعب المصري لمساندة الجنود المصرية• ميول بعض عناصر القوات المصرية للخديوي والإنجليز• الظروف الدولية والصراعات الاستعمارية على تقسيم الدول العربية ١٨٨٢ (لم تكن في صالح الحركات الوطنية)	الأسباب
---	----------------

تعريفات

<ul style="list-style-type: none">• هي خروج قوات الجيش للمطالبة بالحقوق الوطنية ومطالبة الحكام بتنفيذها	مظاهرة عسكرية
<ul style="list-style-type: none">• هو الاستيلاء على أرض الغير بالقوة	الاحتلال

مظاهر الحكم البريطاني فى مصر (مصر تحت الحكم البريطاني)

<p>انقسمت السلطة إلى :</p> <ul style="list-style-type: none"> • السلطة الفعلية (فى يد المعتمد البريطاني) • السلطة الشرعية (فى يد الخديوي) مهمته التصديق على قرارات السلطة الإنجليزية 	<p>الحكم والإدارة</p>
<ul style="list-style-type: none"> • عدد الجيش ٦ آلاف جندي • تولى قيادة الجيش إنجليزي (مهمه الجيش الحفاظ على الأمن والنظام) 	<p>الجيش</p>
<ul style="list-style-type: none"> • إلغاء مجلس النواب (المنتخب في ١٨٨١) • إنشاء مجالس صورية لا سلطة لها مثل (مجلس شورى القوانين □ الجمعية العمومية □ الجمعية التشريعية) 	<p>الحياة النيابية</p>
<p>اهل الإنجليز التعليم</p> <ul style="list-style-type: none"> • ارتفاع المصروفات الدراسية • * انحصر التعليم فى فئة قليلة • الهدف من التعليم هو تخريج مجموعة من الموظفين للعمل فى المصالح الحكومية فقط 	<p>التعليم</p>
<p>كانت سياسية إنجلترا الاقتصادية تخدم مصالح بريطانيا</p> <ul style="list-style-type: none"> • التوسع فى زراعة القطن (توفير المادة الخام اللازم للمصانع البريطانية) • محاربة الصناعة المصرية عن طريق (تسويق المنتجات الأجنبية فى مصر) 	<p>الاقتصاد</p>
<ul style="list-style-type: none"> • ظهور طبقة من كبار الملاك والأعيان استفادت من هذه السياسية • ازدهار هذه الطبقة ونموها الاقتصادي مرتبط باستمرار الاحتلال 	<p>النتيجة</p>

كفاح مصطفى كامل (باعث الحركة الوطنية) ١٨٧٤ □ ١٩٠٨ أواخر القرن ١٩

المراحل	مظاهر الكفاح
الاحتلال	<ul style="list-style-type: none"> تمكن الاحتلال من إحكام القبضة على البلاد أشاع الإنجليز روح اليأس في نفوس المصريين
بداية الكفاح	<p>قام مصطفى كامل بكتابة المقالات وإلقاء الخطب التي كانت تحت على :</p> <ul style="list-style-type: none"> التمسك بالوحدة الوطنية الإخلاص لمصر ومحاربة اليأس غرس روح الكرامة في نفوس المصريين
الأعمال في الداخل	<ul style="list-style-type: none"> إلقاء الخطب بين الشعب وكتابة المقالات (لمحاربة اليأس لدى المصريين) تأسيس جريدة اللواء (١٩٠٠) تأسيس الحزب الوطني ١٩٠٧ المطالبة بإنشاء الجامعة المصرية عام ١٩٠٨ (جامعة القاهرة حاليا) المطالبة بدستور مصري لحكم البلاد
الكفاح في الخارج	<ul style="list-style-type: none"> تعريف الرأي العام الأوروبي وخاصة فرنسا بحق مصر في الاستقلال اعتماد على القوى الخارجية خاصة فرنسا دعا إلى رفض اتفاقية الحكم الثنائي في السودان ١٩ يناير ١٨٩٩

الاتفاق الودي ١٩٠٤

الأطراف	• بين (إنجلترا) و (فرنسا)
الشروط	• انفراد إنجلترا بحكم مصر مقابل انفراد فرنسا بحكم مراكش (المغرب)
النتيجة	• تخلت فرنسا عن تأييدها لمصطفى كامل ضد الاحتلال الإنجليزي

حادث دنشواي ١٩٠٦

الحدث	<ul style="list-style-type: none"> قامت الإدارة البريطانية بشنق وسجن بعض الأهالي (نتيجة موت إنجليزي بضربة شمس) استغل مصطفى كامل حادث دنشواي للتديد بالاحتلال البريطاني والمطالبة بالجلاء
النتيجة	• استقالة اللورد كرومر (المعتمد البريطاني) بعد حادث دنشواي
الوفاة	• وفاة مصطفى كامل ١٩٠٨

المراحل	مظاهر الكفاح
الأحوال الداخلية	<ul style="list-style-type: none"> • تولى الكفاح بعد وفاة مصطفى كامل • تحول الخديوي عباس حلمي الثاني إلى مساندة الاحتلال • اصبح كفاح محمد فريد ضد (الاحتلال والخديوي عباس حلمي)
مطالب محمد فريد	<ul style="list-style-type: none"> • جلاء الاحتلال عن مصر • إقرار دستور دائم للبلاد
اهم أعمال محمد فريد	<ul style="list-style-type: none"> • طالب بإنشاء مجلس نيابي له سلطة واسعة • طالب بإنشاء نقابات للعمال • دعا إلى إنشاء مدارس ليلية (لتعليم العمال والفقراء مجانا) • جعل التعليم الزاميا في المرحلة الابتدائية بالمجان
مد امتياز قناة السويس	<p>طالبت الشركة بمد امتياز قناة السويس ٤٠ سنة وترتب على ذلك :</p> <ul style="list-style-type: none"> • رفض محمد فريد مطالب الشركة ونجح في تأييد الرأي العام ضد المشروع • اجبر الحكومة على دعوة مجلس شورى القوانين والجمعية العمومية لمناقشة طلب الشركة • رفض الحكومة المصرية المشروع
الوفاة	<ul style="list-style-type: none"> • نوفمبر ١٩١٩

الدرس الرابع (مصر من الحماية البريطانية حتى ثورة يوليو ١٩٥٢)

مقدمات ثورة ١٩١٩

<ul style="list-style-type: none"> • بعد انتهاء الحرب العالمية ١٩١٨ • تشكيل وفد مصري من (سعد زغلول وآخرين) (كانوا أعضاء الجمعية التشريعية) • الذهاب إلى المندوب السامي البريطاني (السير ونجت) للمطالبة بالآتي : 	مقدمات الثورة
<ul style="list-style-type: none"> • إلغاء الحماية البريطانية على مصر واستقلال البلاد • إلغاء الأحكام العرفية • إلغاء الرقابة على الصحف والمطبوعات • السماح لهم بالسفر إلى مؤتمر الصلح في (باريس) لعرض القضية المصرية 	المطالب
<ul style="list-style-type: none"> • اعترض المندوب السامي على الوفد والتحدث باسم الأمة • جاءت فكرة عمل توكيلات من الشعب إلى (الوفد المصري) لكي يسعى لاستقلال مصر • رفضت سلطات الاحتلال مطالب الوفد • القبض على (سعد زغلول وزملائه) ٨ مارس ١٩١٩ ونفيهم إلى جزيرة مالطة 	موقف بريطانيا
<ul style="list-style-type: none"> • الحماية البريطانية هي (خضوع مصر المطلق للاحتلال البريطاني) 	ملحوظة

عوامل قيام الثورة

<ul style="list-style-type: none"> • زيادة نمو الوعي الوطني (بفضل مصطفى كامل ومحمد فريد) • الإجراءات الشديدة التي اتخذتها إنجلترا في مصر أثناء الحرب العالمية الأولى • ادعاء إنجلترا وحلفائها بانها تحارب من اجل حرية الشعوب • إعلان الرئيس الأمريكي ولسن المبادئ ١٤ ومنها (حق الشعوب في تقرير مصيرها) • نفي الزعماء إلى جزيرة مالطة (٨ مارس ١٩١٩) 	العوامل
---	---------

أحداث الثورة

<ul style="list-style-type: none"> • امتدت الثورة في كل المدن والأقاليم المصرية • كانت ثورة ١٩١٩ ثورة شعبية 	الأحداث
<ul style="list-style-type: none"> • لانه شارك في الثورة جميع فئات وعناصر الشعب المصري (الوحدة الوطنية بين الشعب) • شاركت المرأة في الثورة لأول مرة في التاريخ الحديث 	سميت ثورة شعبية

• عملت إنجلترا على تهدئة الأوضاع في مصر	موقف إنجلترا
• عزل السير ونجت و تعين الجنرال (اللبى) مندوب سامى لمصر • الإفراج عن سعد زغلول ورفاقه (أبريل ١٩١٩) • السماح لهم بحضور مؤتمر الصلح في باريس	القرارات

مؤتمر الصلح

• سافر أعضاء الوفد إلى باريس	السفر إلى باريس
• اعتراف الدول والرئيس الأمريكى ولسن (بالحماية الإنجليزية على مصر) • خيب المؤتمر آمال المصريين فى الاستقلال	نتائج المؤتمر

لجنة ملنر ديسمبر ١٩١٩ (مفاوضات سعد ملنر)

• أرسلت إنجلترا لجنة برئاسة (ملنر) (وزير المستعمرات البريطانية) للتفاوض مع المصريين • محاولة إقناع المصريين بقبول الحماية البريطانية على مصر	الأسباب
• قاطعوا اللجنة لان سعد زغلول هو المتحدث باسم الشعب (حتى لا تلغى التوكيلات)	موقف الشعب
• وافق ملنر على التفاوض مع الوفد المصري برئاسة سعد زغلول	موقف اللجنة
• انتهت المفاوضات بمشروع معاهدة • رفض الشعب هذه المعاهدة لأنها تحقق استقلال صوري فقط	النتيجة

مفاوضات عدلى □ كيرزون مارس ١٩٢١

• رغبة عدلي يكن رئيس الحكومة المصرية في التوصل مع بريطانيا إلى وضع دستور لمصر • يحقق أمانى ومطالب الشعب المصري	الأسباب
• فشلت هذه المفاوضات في التوصل إلى أي نتائج إيجابية	المفاوضات
• استقالة عدلي يكن من رئاسة الوزراء • رفض رجال السياسة في مصر تشكيل الحكومة خلفا لعدلي يكن • نفى سعد زغلول مرة ثانية إلى جزيرة سيشل (تجددت الثورة مرة أخرى)	نتائج فشل المفاوضات
• قاطع الشعب المصري البضائع الإنجليزية (مقاومة ومقاطعة اقتصادية)	موقف الشعب
• الإفراج عن سعد زغلول	موقف إنجلترا

م . وليد نصرى (٠١٢٢٦٠٨٤٦١٨) الملازم مرفوعة على صفحة الفيس باسم (وليد نصرى)

الجغرافيا السياسية الصف الثالث الثانوي - الدراسات الاجتماعية الصف الأول و الثاني والثالث الإعدادي

أسباب التصريح	<ul style="list-style-type: none"> • قامت إنجلترا بإصدار التصريح من جانبها لامتناس غضب الشعب ومحاولة تهدئة المصريين
بنود التصريح	<ul style="list-style-type: none"> • اعتراف بريطانيا بان مصر دولة مستقلة ذات سيادة • إنهاء الحماية البريطانية على مصر • الغاء الأحكام العرفية في مصر • التحفظات الأربعة (لم يحقق التصريح طموحات الشعب المصري بسبب هذه التحفظات)
التحفظات الأربعة	<ul style="list-style-type: none"> • تأمين المواصلات البريطانية في مصر • الدفاع عن مصر ضد أي اعتداء أو تدخل اجنبي • حماية المصالح الأجنبية والأقليات في مصر • تستمر أوضاع السودان كما هي وفقا لاتفاقية الحكم الثنائي ١٨٩٩
نتائج التصريح	<ul style="list-style-type: none"> • أعلن السلطان فؤاد نفسه ملكا على مصر (مارس ١٩٢٢) • إعادة وزارة الخارجية المصرية • شكلت وزارة (عبد الخالق ثروت) لجنة من ٣٠ عضو • وضع دستور ١٩٢٣

دستور ١٩٢٣

إيجابيات دستور ٢٣	<ul style="list-style-type: none"> • وضع نهاية للحكم المطلق • كان الدستور خطوة مهمة (مبدا ان الأمة مصدر السلطات) • إقرار مبدا المساواة بين المصريين في الحقوق والواجبات • إقرار مبدا احترام الحريات العامة
مساوئ دستور ٢٣	<ul style="list-style-type: none"> • أعطى دستور ٢٣ الملك سلطات واسعة (بجانب سلطة التشريع والتنفيذ) • أعطى دستور ٢٣ الملك حق حل البرلمان والدعوة إلى انتخابات جديدة

وزارة الشعب ١٩٢٤

<ul style="list-style-type: none"> • أجريت الانتخابات البرلمانية في مصر طبقا لدستور ٢٣ • حصل حزب الوفد على الأغلبية • شكلت الوزارة برئاسة سعد زغلول • تم تشكيل أول برلمان مصري مارس ١٩٢٤ 	وزارة الشعب ١٩٢٤
<ul style="list-style-type: none"> • اغتيال (السير لى ستاك) القائد العام والحاكم العام للسودان ١٩ نوفمبر ١٩٢٤ 	اغتيال السير لى ستاك
<ul style="list-style-type: none"> • إرسال إنذار من المندوب السامي (اللبى) للحكومة المصرية ٢٢ نوفمبر ١٩٢٤ • رفض سعد زغلول الإنذار ومطالب إنجلترا (سحب الجيش المصري من السودان) • قدم سعد زغلول استقالته 	نتيجة اغتيال السير لى ستاك
<ul style="list-style-type: none"> • تشكيل وزارة برئاسة زيور باشا (رئيس مجلس الشيوخ) • وافقت الوزارة على مطالب بريطانيا ومنها (سحب الجيش المصري من السودان) 	وزارة زيور باشا

دستور ١٩٣٠

<ul style="list-style-type: none"> • وفاة سعد زغلول • كان مصطفى النحاس خليفة سعد زغلول في رئاسة حزب الوفد 	مصطفى النحاس
<ul style="list-style-type: none"> • (يونيه ١٩٣٠) شكل إسماعيل صدقي الوزارة الجديدة • قام بإلغاء دستور ١٩٢٣ وحل محله دستور ١٩٣٠ • أعطى (دستور ٣٠) سلطات أوسع للملك • اهدر دستور ١٩٣٠ حق الأمة وحرقاتها 	وزارة إسماعيل صدقي
<ul style="list-style-type: none"> • عارض الشعب دستور ١٩٣٠ • قيام المظاهرات للمطالبة بإلغاء دستور ١٩٣٠ 	موقف الشعب
<ul style="list-style-type: none"> • اضطر الملك فؤاد إلغاء دستور ٣٠ والرجوع لدستور ١٩٢٣ 	موقف الملك

الأحزاب

<ul style="list-style-type: none"> • تعددت الأحزاب في مصر منذ صدور دستور ١٩٢٣ • من الرغم من تعدد الأحزاب لم تنهض الحياة النيابية في مصر بسبب : • كانت الأحزاب أداة للقصر الملكي وبريطانيا لتحقيق مصالحها (دون النظر لمصالح الشعب) 	تعدد الأحزاب
--	---------------------

<p>أسباب معاهدة ١٩٣٦</p>	<ul style="list-style-type: none"> • كانت بريطانيا ستدخل في الحرب العالمية الثانية • خوف بريطانيا من قيام ثوره جديدة في مصر • اضطرت بريطانيا لعقد معاهدة مع مصر (التفاوض بين الإنجليز ومصطفى النحاس)
<p>نصوص معاهدة ١٩٣٦</p>	<ul style="list-style-type: none"> • جلاء القوات البريطانية عن القاهرة وباقي الجهات الأخرى ما عدا (قناة السويس) • تضع مصر موانئها ومطاراتها وطرق المواصلات تحت تصرف بريطانيا في حالة قيام حرب • تتعهد الحكومة المصرية ببناء الثكنات والمعسكرات والطرق والكباري للقوات البريطانية وصيانتها • تعاون بريطانيا مصر في دخولها عصبة الأمم • استمرار إدارة السودان وفقا لاتفاقية ١٩ يناير ١٨٩٩ (عودة القوات المصرية إلى السودان) • تسرى هذه المعاهدة لمدة ٢٠ سنة
<p>نتائج المعاهدة</p>	<ul style="list-style-type: none"> • إنهاء الاحتلال البريطاني لمصر عسكريا • انضمام مصر إلى عصبة الأمم باعتبارها دولة مستقلة ذات سيادة • الغاء الامتيازات الأجنبية وفقا لمؤتمر (مونتره ١٩٣٧) • تقوية الجيش المصري حتى يتمكن من الدفاع عن قناة السويس بعد رحيل القوات البريطانية • حرية مصر في عقد المعاهدات مع الدول الأجنبية بشرط ألا تتعارض مع معاهدة ١٩٣٦ • عودة الجيش المصري إلى السودان واعتراف بريطانيا بالإدارة المشتركة

المتغيرات الداخلية والدولية التي أثرت على مصر بعد معاهدة ١٩٣٦

<p>المتغيرات الداخلية</p>	<ul style="list-style-type: none"> • زيادة نفوذ القصر منذ اعتلاء الملك فاروق العرش • تحولت العلاقة بين بريطانيا ومصر من (احتلال إلى تحالف)
<p>المتغيرات الخارجية</p>	<ul style="list-style-type: none"> • اندلاع الحرب العالمية الثانية سبتمبر ١٩٣٩ • تغيرت العلاقات بين مصر وبريطانيا للاسوا نتيجة الخلافات بين الحكومة المصرية وبريطانيا • إصرار إنجلترا على ان تعلن مصر الحرب على دول المحور • رفض الحكومة المصرية قرار دخول الحرب (اتباع سياسية تجنب ويلات الحرب) • قامت بريطانيا بالضغط على الملك فاروق لتشكيل حكومة جديدة برئاسة مصطفى النحاس

مظاهر التدخل البريطاني في مصر أثناء الحرب العالمية الثانية

حادث ٤ فبراير ١٩٤٢

• مماثلة الملك فاروق في تعيين الحكومة الجديدة برئاسة مصطفى النحاس	الأسباب
• قامت بريطانيا بتوجيه الإنذار الشهير للملك لإسقاط الحكومة الموجودة (١٩٤٢)	الأحداث
• قامت القوات البريطانية بمحاصرة قصر عابدين بالدبابات وهددت بخلع الملك فاروق	النتائج
• استجاب الملك للإنذار البريطاني • عرض الوزارة على مصطفى النحاس وقبل تأليف الوزارة	

قضية الجلاء الكامل للقوات البريطانية عن مصر

• عرضت الحكومة المصرية قضية جلاء الإنجليز عن مصر على مجلس الأمن ١٩٤٧	قضية الجلاء
• لم يتخذ مجلس الأمن أي قرار وترك الأمر معلق (خيب آمال المصريين)	
• بسبب تمسك بريطانيا بالبقاء في قناة السويس أعلن النحاس باشا رئيس الوزراء في أكتوبر ١٩٥١ .	موقف مصطفى النحاس
• إلغاء معاهدة ١٩٣٦ من الجانب المصري	
• إطلاق الحرية للشعب للنضال المسلح ضد القوات البريطانية في القناة	
• قيام الفدائيين بمهاجمة معسكرات الإنجليز	نتائج إلغاء معاهدة ١٩٣٦
• حرصت الحكومة المصرية على زيادة عدد جنود الشرطة لمساعدة الفدائيين	
• اكتشف البريطانيون مساعدة الشرطة للفدائيين	
• قام البريطانيون بمحاصرة مبنى المحافظة بالإسماعلية لنزع سلاح الشرطة	موقف بريطانيا
• رفض جنود مصر تسليم الأسلحة فوق الصدام بين قوات الشرطة المصرية والإنجليز	
• استشهد عدد كبير من المصريين أثناء المعركة ٢٥ يناير ١٩٥٢ (عيد الشرطة)	
• حريق القاهرة ٢٦ يناير ١٩٥٢ كان إنذار لنهاية النظام الملكي وقيام ثورة ٢٣ يوليه ١٩٥٢	

أطيب التمنيات بالنجاح والتوفيق

لجميع الطلبة والطالبات

م . وليد نصرى (٠١٢٢٦٠٨٤٦١٨) الملازم مرفوعة على صفحة الفيس باسم (وليد نصرى)

الجغرافيا السياسية الصف الثالث الثانوي - الدراسات الاجتماعية الصف الأول و الثاني والثالث الإعدادي